

MINISTERIO DE AMBIENTE Y DESARROLLO SOSTENIBLE	FORMATO ACTA DE REUNIÓN	SOMOSIG Sistema Integrado de Gestión
	Proceso: Administración del Sistema Integrado de Gestión	
Versión: 7	Vigencia: 27/06/2023	Código: F-E-SIG-25

ACTA DE REUNIÓN N° _____	FECHA DE LA REUNIÓN		DÍA	MES	AÑO
			1	10	2025
	HORA DE INICIO		10:15 am	HORA DE CIERRE	5:20 PM
REUNIÓN INTERNA		DEPARTAMENTO / CIUDAD	Casanare, Támara, CASCO URBANO. Auditorio		
REUNIÓN EXTERNA	X	DEPENDENCIA QUE PRESIDE	Dirección de Bosques, Biodiversidad y Servicios Ecosistémicos – Dirección de Ordenamiento Ambiental Territorial y SINA.		

INFORMACIÓN DE LA REUNIÓN	
TEMA	Reunión de concertación de la delimitación del páramo de Pisba en el municipio de Támara, Casanare.
OBJETIVO	<p>Presentar la propuesta de delimitación del páramo de Pisba como insumo base para el diálogo y la búsqueda de acuerdos entre los actores sociales e institucionales, específicamente detallar lo relacionado con los planteamientos para los seis temas objeto de diálogo para la delimitación participativa del páramo de Pisba, resolviendo inquietudes y garantizando la información necesaria a las comunidades y demás interesados.</p> <p>Llegar a acuerdos o consensos razonados entre las comunidades y actores interesados de los municipios con área en el páramo de Pisba y las entidades sobre los 6 temas ineludibles para la delimitación participativa, en cumplimiento a lo ordenado por la sentencia T 361 de 2017 y Acción Popular del 19 de diciembre del 2018.</p>

ORDEN DEL DÍA / AGENDA		
No.	TEMA	RESPONSABLE
1	Apertura de la mesa de diálogo deliberativo y registro de asistencia.	MinAmbiente
2	Presentación del objetivo de la reunión	MinAmbiente
3	Intervención de la Alcaldía de Támara, Ministerio Público y presentación de entidades y actores sociales.	Todos los participantes
4	Construcción de acuerdos para el desarrollo del espacio de diálogo y concertación y presentación de la agenda a consideración	Todos los participantes
5	Presentación del informe de convocatoria a la mesa de diálogos deliberativos de la fase de Concertación	
4	Contexto sobre el proceso de Delimitación del Páramo de Pisba	Minambiente
5	Presentación y explicación de los 6 temas de diálogo según la Sentencia T-361 de 2017 y los elementos orientadores, planteamientos y propuestas que contiene la propuesta de delimitación del páramo de Pisba, para el diálogo y búsqueda de consensos razonados	Minambiente
6	Presentación, deliberación y búsqueda de acuerdos o consensos Ineludible 1 – Delimitación del páramo – propuesta área de referencia. Ineludible 2 – Lineamientos programas sustitución y reconversión). Ineludible 4 – Parámetros de protección de fuentes hídricas Ineludible 3 – Instancia de coordinación Ineludible 5 – Sistema de fiscalización Ineludible 6 – Modelo de financiación	Todos los participantes
7	Revisión conjunta de los acuerdos o consensos razonados entorno a los seis temas de diálogo y lectura del acta – ajustes de ser necesario y firma.	Todos los participantes
8	Conclusiones y cierre de la jornada de Concertación.	MinAmbiente

Los datos personales serán tratados de acuerdo con la política de protección de datos personales establecida por la entidad la cual podrá ser consultada a través del SIGestión en el documento con código "DS-E-GET-01" o en el link <https://www.minambiente.gov.co/politica-de-proteccion-de-datos-personales/> de conformidad con lo definido por la Ley 1581 de 2012 y el Decreto Reglamentario 1377 de 2013.

ASISTENTES					
No.	NOMBRE	FIRMA	ASISTENCIA		ENTIDAD/ DEPENDENCIA
			PRESENCIAL	VIRTUAL	
1	Ver listado de asistencia adjunto				

SEGUIMIENTO COMPROMISOS ACTAS ANTERIORES					
No.	TEMA	RESPONSABLE	% DE AVANCE	OBSERVACIONES	FECHA DE CUMPLIMIENTO
1	N/A				

DESARROLLO DE LA REUNIÓN
<p>1. Apertura de la mesa de diálogo deliberativo, solicitud permiso para grabación y toma fotografías y registro de asistencia. Minambiente.</p> <p>En la cabecera municipal de Támara, departamento de Casanare, el día 1 de octubre de 2025 en el marco de la fase de Concertación del proceso participativo de delimitación del páramo de Pisba, se llevó a cabo la mesa de diálogos deliberativos para la concertación de la propuesta de delimitación del páramo entre actores sociales e institucionales presentes en el espacio, esto acorde a lo establecido en la Sentencia T-361 de 2017.</p> <p>El vocero de esta mesa por parte del MinAmbiente, Eduardo Gutiérrez Ocampo, realizó la apertura del espacio de diálogo, enfatizando que con esta mesa se inicia la Concertación de la delimitación del páramo de Pisba, invitó a la gente a participar en la mesa y a avanzar en el proceso. Pide permiso para grabar el espacio, con la finalidad de contar con los soportes para presentar en el respectivo informe de cumplimiento de la Sentencia.</p> <p>Intervención Secretario de planeación de la Alcaldía de Támara Arnold Rodríguez:</p> <p>Agradece la presencia en el territorio y motiva a la comunidad a participar y hacer todas las preguntas que tengan respecto al proceso para garantizar el cumplimiento del objetivo de la reunión. Agradece a la comunidad ya que se desplazaron de la zona más alejada del municipio.</p> <p>Intervención Representante de la Defensoría del Pueblo Regional Casanare: la defensoría ha estado al frente de la acción para que se desarrolle el proceso de delimitación y que la comunidad haga parte activa, y agradece la participación de la comunidad.</p> <p>Intervención Personería: Personería se excusa ya que se encuentra en una reunión de víctimas.</p> <p>2. Presentación del objetivo de la reunión:</p> <p>El vocero Eduardo Gutiérrez, del Ministerio de Ambiente y Desarrollo Sostenible presento los objetivos de la reunión, así:</p> <ul style="list-style-type: none"> • Contextualizar sobre el proceso participativo de delimitación participativa del páramo de Pisba. • Presentar la propuesta de delimitación del páramo de Pisba como insumo base para el diálogo y la búsqueda de acuerdos entre los actores sociales e institucionales, específicamente detallar lo relacionado

con los planteamientos para los seis temas objeto de dialogo para la delimitación participativa del páramo de Pisba, resolviendo inquietudes y garantizando la información necesaria a las comunidades y demás interesados.

- **Llegar a acuerdos o consensos razonados** entre las comunidades y actores interesados de los municipios con área en el páramo de Pisba y las entidades sobre los 6 temas ineludibles para la delimitación participativa, en cumplimiento a lo ordenado por la sentencia T 361 de 2017 y Acción Popular del 19 de diciembre del 2018.

3. **Presentación de entidades y actores sociales:**

Ministerio de Ambiente y Desarrollo Sostenible

Representante de la Alcaldía Municipal de Támara – Secretario de Planeación

Defensoría del Pueblo Regional Casanare

Ministerio de Agricultura – Profesional Adriana Celis

Presidente de Junta de Acción Comunal de la vereda Las Mesas

Presidente de Junta de Acción Comunal de la vereda La Florida

Comunidad de las veredas Las Mesas y Florida

Secretario y secretaria de las juntas de acción comunal de las veredas Las Mesas y Florida

Representante de las Junta de Acción Comunal de la vereda de Las Mesas – representante de los Jóvenes

Representante de la mesa de víctimas del municipio.

Asistieron 42 personas al espacio de las cuales participaron 21 mujeres, 3 son niñas , hombres 20 de los cuales hay un niño, dentro de los participantes hay 18 jóvenes (9 mujeres y 9 hombres).

4. **Acuerdos para el diálogo, metodología para el desarrollo de la mesa y para la presentación de los temas de diálogo y búsqueda de los acuerdos o consensos razonados:**

La profesional Libia Cifuentes, del MinAmbiente, procedió a generar **los acuerdos para el desarrollo del espacio de diálogo deliberativo** de la fase de Concertación, ante lo cual se planteó: pedir la palabra, escucha activa y respeto, celulares sin sonido, procurar intervenciones cortas.

Desde el MinAmbiente, se explicaron los momentos y aspectos metodológicos para el desarrollo del diálogo a) presentación de los temas ineludibles de diálogo b) deliberación c) Llegar a acuerdos o consensos razonados. Para ello se presentará cada tema de diálogo por parte del MinAmbiente, así: a) Contexto y alcance del tema según la Sentencia T-361 de 2017. B) Relevancia del tema para las partes involucradas. C) Objetivo del tema de diálogo para la generación de consensos razonados. D) Propuestas – planteamientos correspondientes al tema de diálogo para la deliberación.

Posterior a esto en plenaria, se procede a identificar: a) Las inquietudes. B) Las tensiones. C) Los desacuerdos o disensos que surjan. D) Se buscarán los puntos de encuentro y acuerdos parciales para el análisis y consensos finales - Se prioriza el interés general.


5. **Presentación del informe de convocatoria a la mesa de diálogos deliberativos de la fase de Concertación:**

La profesional Pilar Lemus, del MinAmbiente procedió a presentar el informe de convocatoria realizada de manera conjunta con la alcaldía municipal y Personería de Támara, esto según los acuerdos generados con representantes de la alcaldía de Támara, en reunión previa preparatoria realizada el 5 de septiembre para el desarrollo de esta mesa de diálogos deliberativos. En la siguiente diapositiva se detalla la convocatoria realizada.



Acciones de Convocatoria para la jornada de Concertación en TAMARA – Casanare

- Generación de piezas gráficas por parte de MinAmbiente.
- Remisión de piezas gráficas y cuña a correos institucionales de Alcaldía y Personería
- Convocatoria a presidentes de JAC por parte de la Alcaldía.
- Consolidación de datos de asistentes por parte del presidente de la JAC para auxilio de transporte y alojamiento por parte de la Alcaldía.
- Difusión de piezas gráficas por parte de la Alcaldía.



Acciones conjuntas entre el MinAmbiente y la Alcaldía de Tamara para la convocatoria a mesa de Concertación.

6. Contexto del proceso participativo de delimitación del páramo de Pisba:

La profesional Libia Cifuentes, del MinAmbiente presentó un contexto sobre la normativa que enmarca la gestión y protección de los páramos en Colombia, así mismo, se presentó y explico lo referente al fallo de Acción Popular que se está cumpliendo para la delimitación participativa del páramo de Pisba, se precisó que actualmente hay una Resolución que declara y delimita temporalmente un área de protección de los recursos naturales, la resolución 1501 de 2018 estará vigente hasta que se delimite de manera definitiva el páramo, se presentó la línea de tiempo del proceso, los municipios que hacen parte de la delimitación participativa por tener área dentro del páramo, las fases desarrolladas y lo que continúa, esta explicación se soporta en las siguientes diapositivas:



Antecedentes y marco normativo – proceso delimitación páramo Pisba

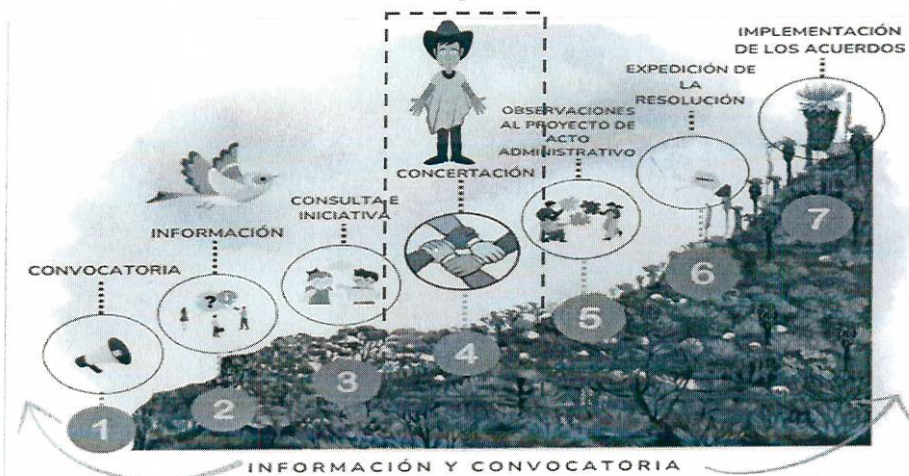
- ❖ **Ley 1930 de 2018 - Artículo 4:** Delimitación Páramos Minambiente
- ❖ **Acción Popular - 19 de diciembre de 2018** – Fallo vigente que se cumple (Ordenes novena, decima y decima sexta)
- ❖ **Sentencia T-361 de 2017** (aplicable a proceso Pisba – 7 fases y seis temas de diálogo desarrollo del proceso participativo)
- ❖ **Resolución 1501 de 2018:** declara y delimita temporalmente una zona de protección y desarrollo de los recursos naturales (...):
 - Estará vigente hasta que se delimite el páramo
 - Tiene una extensión de 106.242,9 ha (polígono actual – escala 1.100.000).
 - No se otorgarán concesiones mineras en esta zona.

EL PÁRAMO DE PISBA NO ESTA DELIMITADO AUN (proceso en desarrollo – fase de Concertación)

De igual forma, se explicaron las siete fases del proceso de delimitación participativa, haciendo énfasis en que actualmente el páramo de Pisba se encuentra en la fase No. 4 de Concertación.

Los datos personales serán tratados de acuerdo con la política de protección de datos personales establecida por la entidad la cual podrá ser consultada a través del SiGestión en el documento con código "DS-E-GET-01" o en el link <https://www.minambiente.gov.co/politica-de-proteccion-de-datos-personales/> de conformidad con lo definido por la Ley 1581 de 2012 y el Decreto Reglamentario 1377 de 2013.

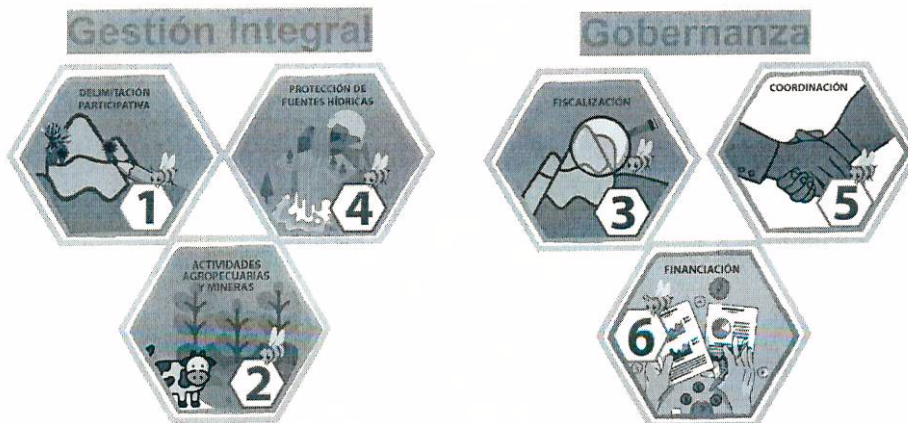
Fases del proceso



Seguidamente el Minambiente indicó que los temas de diálogo ordenados por la sentencia T-361 del 2017, son seis y corresponden a: a) delimitación del páramo, b) los lineamientos para los programas de reconversión y sustitución de actividades agropecuarias y mineras c) Los parámetros de protección de fuentes hídricas, d) la instancia de coordinación, e) La fiscalización, f) el modelo de financiación.

Intervención señor: hace el llamado e invita a todos los participantes a poner atención en todo, mencionó que hay que saber muy bien que es lo que se acuerda y se firma, pues antes en un tema de víctimas fueron engañados con subsidios de viviendas no entregados a 200 personas, mencionó que firmaron en esa época.

Temas de diálogo - ineludibles para la Concertación



7. **Presentación, deliberación y búsqueda de acuerdos o consensos razonados en los seis temas de diálogo, así:**

a) **Presentación Tema Dialogo: Delimitación del páramo – propuesta área de referencia a cargo del Profesional Fredy Norato:**

- Contexto y alcance del tema según la Sentencia T-361 de 2017.
- Relevancia del tema para las partes involucradas.
- Objetivo del tema de diálogo para la generación de consensos razonados.
- Propuestas – planteamientos correspondientes al tema de diálogo para la deliberación

Señala la Sentencia T-361 de 2017:

“En primer lugar, el MADS tendrá en cuenta que el resultado de la nueva delimitación del Páramo no podrá ser inferior en términos de protección del ambiente (...). Así mismo, tiene vedado autorizar actividades mineras en zonas de páramo, de acuerdo con las prohibiciones legales y jurisprudenciales plasmadas la Sentencia C-035 de 2016. De igual forma, en esa tarea, el MADS debe tener en cuenta de manera prioritaria el concepto de clasificación expedido por parte del Instituto de Investigación de Recursos Biológicos Alexander von Humboldt –IavH– y su visión de que los límites del páramo deben incluir la zona de transición del bosque alto andino con el páramo (ZTBP).”

En la delimitación del ecosistema, el Ministerio de Ambiente debe observar el Artículo 4 de la Ley 1930 de 2018, marco legal vigente que recoge las previsiones sobre el particular de la Sentencia C-035 de 2016 y de la Sentencia T-361 de 2017.

La norma en cita dispone:

“ARTÍCULO 4. Delimitación de páramos. El Ministerio de Ambiente y Desarrollo Sostenible hará la delimitación de los páramos con base en el área de referencia generada por el Instituto de Investigación de Recursos Biológicos Alexander von Humboldt a escala 1:25.000 o la que esté disponible y los estudios técnicos, económicos, sociales y ambientales elaborados por la autoridad ambiental regional de conformidad con los términos de referencia expedidos por el Ministerio de Ambiente y Desarrollo Sostenible.

PARÁGRAFO 1. En aquellos eventos en que el Ministerio de Ambiente y Desarrollo Sostenible decida apartarse del área de referencia establecida por el Instituto de Investigación de Recursos Biológicos Alexander von Humboldt en la delimitación, debe fundamentar explícitamente su decisión en un criterio científico que provea un mayor grado de protección del páramo (...).”

Lo anterior implica que, en la delimitación del páramo de Pisba, el Ministerio debe:

- basarse en el área de referencia generada por el Instituto de Investigación de Recursos Biológicos Alexander von Humboldt a escala 1:25.000 o escala disponible;
- basarse en los estudios técnicos, sociales y ambientales elaborados por CORPOBOYACÁ Y CORPORINOQUIA; y
- si el Ministerio decide apartarse del área de referencia establecida, debe fundamentar explícitamente su decisión en un criterio científico que provea un mayor grado de protección del páramo”.

Objetivo del tema de diálogo:

Identificar el área de referencia del páramo de Pisba a escala 1:125.000 como insumo para la delimitación del ecosistema teniendo en cuenta que el resultado de la delimitación del Páramo no podrá ser inferior en términos de protección del ambiente.

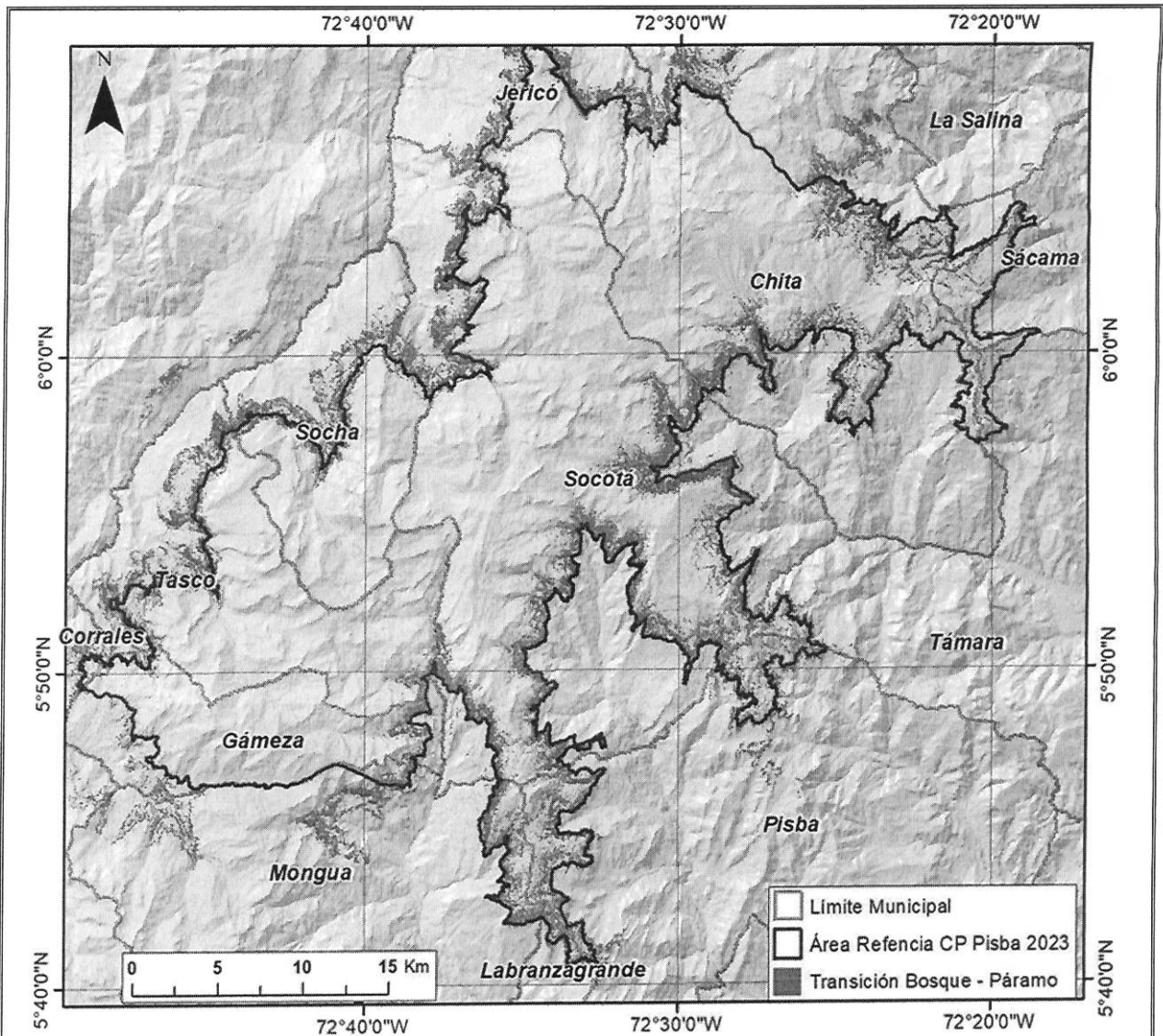
DESARROLLO PROPUESTA INELUDIBLE LA DELIMITACIÓN DEL PÁRAMO: Identificación del Ecosistema de Páramo, con base en el área de referencia del páramo de Pisba (escala 1.25.000), los ETESA e información disponible actualizada de otras fuentes - Artículo 4.-Ley 1930 de 2018.

En el marco del convenio interadministrativo 785 de 2022 suscrito entre el Instituto de Investigación de Recursos Biológicos Alexander von Humboldt y el Ministerio de Ambiente y Desarrollo Sostenible, el cual tuvo por objeto

“Aunar esfuerzos administrativos, técnicos y financieros entre el Ministerio de Ambiente y Desarrollo Sostenible y el Instituto de Investigación en Recursos Biológicos “Alexander von Humboldt”- I. Humboldt para avanzar en la revisión de información y generación de insumos cartográficos que aporten en la identificación del área de referencia de los páramos de Almorzadero, Cruz Verde- Sumapaz y Pisba y en el acompañamiento técnico a las reuniones que se realicen dentro de las fases de los procesos participativos, establecidos en los diferentes fallos emitidos para la delimitación participativa de los páramos de Pisba, Almorzadero, Cruz Verde-Sumapaz y Jurisdicciones-Santurbán-Berlín”, el Instituto Humboldt desarrolló los documentos y generó los procesamientos cartográficos que contienen la evaluación y sistematización técnica de la información disponible relevante para la generación de la Franja de Transición Bosque Páramo (FTBP) para el Páramo de Pisba.

Resultado de este convenio se obtuvo entre otros, el producto denominado como “Documento y soportes cartográficos que contengan la evaluación técnica de la información allegada por el Ministerio así como la identificada por el I. Humboldt para la identificación del ecosistema de páramo para los complejos objeto del convenio que hayan finalizado la fase de Consulta e Iniciativa y teniendo en cuenta los tiempos definidos por el comité técnico para tal fin.”, el cual fue remitido al Ministerio de Ambiente y Desarrollo Sostenible a finales del año 2023 como insumo para la delimitación, toda vez que este contiene, además de la metodología empleada por el Instituto Humboldt para identificar la franja de transición bosque páramo y para la generación del área de referencia, también detalla lo referente a las fuentes de información biofísica tomadas como base para la modelación de la franja de transición bosque páramo (FTBP), los criterios para la selección de la información y los resultados de la evaluación técnica de la información para la generación de la FTBP para el páramo de Pisba.

A partir de la metodología empleada por el Instituto Humboldt y la información biofísica analizada y evaluada, así como los resultados y análisis de puntos de muestreo realizados en zonas del páramo de Pisba resultado también del convenio precitado, se obtuvo la franja de transición bosque páramo y el área de referencia a escala 1.25.000 del páramo de Pisba. El documento generado por el Instituto Humboldt y que detalla la obtención de la FTBP y del área de referencia del páramo de Pisba, como insumo para la delimitación.



Ahora bien, respecto al área de referencia generada a escala 1.25.000 corresponde a 107.583,4 hectáreas, lo que representa un incremento de 1.577,5 hectáreas respecto al área delimitada temporalmente a escala 1.100.000, generada anteriormente por el precitado Instituto y acogida mediante la Resolución 1501 de 2018.

Municipios, Porcentaje del municipio dentro del área de referencia y Porcentaje del páramo dentro del municipio en el páramo de Pisba a escala 1:25.000.

Municipio	Porcentaje del Municipio en área de páramo (25k)	Porcentaje del páramo en el Municipio (25k)	Área del municipio en páramo (ha)
Chita	34.45%	21.64%	23.282,20
Corrales	2.94%	0.17%	178,78

Los datos personales serán tratados de acuerdo con la política de protección de datos personales establecida por la entidad la cual podrá ser consultada a través del SIGestión en el documento con código "DS-E-GET-01" o en el link <https://www.minambiente.gov.co/politica-de-proteccion-de-datos-personales/> de conformidad con lo definido por la Ley 1581 de 2012 y el Decreto Reglamentario 1377 de 2013.

Gámeza	73.56%	8.44%	9.079,08
Jericó	26.56%	3.24%	3.489,27
La Salina	0.04%	0.01%	7,00
Labranzagrande	0.47%	0.25%	270,83
Mongua	5.64%	1.89%	2.029,17
Pisba	7.88%	3.40%	3.657,62
Sácama	5.19%	1.50%	1.615,52
Socha	60.73%	8.46%	9102,10
Socotá	64.92%	36.35%	39.101,19
Támara	1.03%	1.04%	1.121,45
Tasco	70.01%	13.62%	14.649,13

Con relación a la distribución del área de referencia del ecosistema de páramo de Pisba a escala 1.25.000 por departamento, corresponde a Boyacá un área de 104.938,05 hectáreas que corresponden al 97,54% y al departamento del Casanare un total de 2.645,35 hectáreas que corresponden al 2,46 % del total de las 107.583,4 hectáreas del área del páramo de Pisba.

Para el caso específico del municipio de Támara, Casanare, hay 1.121,45 hectáreas dentro del páramo, cuatro veredas con área dentro del páramo, La Florida, Guatiquia La Reforma y el Aguajal, hay 4 predios que se superponen de manera parcial con el área de referencia del páramo de Pisba, de los cuales 2 son baldíos según información consultada en la página oficial del IGAC los cuales están inscritos en Boyacá y dos predios de uso público inscritos en Támara.

Intervención presidente JAC Las Mesas: en espacios anteriores se identificó que aquí la vereda que existe es Las Mesas y no Guatiquía y se planteo que esto se debía ajustar.

MinAmbiente: la información que estamos usando es la oficial del IGAC y así salen las veredas
Alcaldía: en el 2012 se actualizó la información en el EOT pero para casco urbano, a la fecha está desactualizado, si piden una certificación en planeación seguramente les va a salir que es en la vereda la Reforma o Guatiquía y no en las mesas y esto es porque el EOT está desactualizado.

Intervención Planeación, alcaldía Támara: la vereda Las Mesas es la más grande del municipio, las veredas la Reforma y Guatiquía no existen, desde planeación se aclara el tema. Se debe dejar la claridad que los nombres de las veredas no coinciden, desde la alcaldía se presenta el mapa de veredas aprobado por el concejo municipal, así mismo, mencionan que tienen problemas limítrofes con otros municipios, es costoso y requiere tiempo actualizar el tema con el IGAC.

Deliberación para la búsqueda y Logro de acuerdos: Se identificaron y abordaron.

- Las inquietudes

- Las tensiones
- Los desacuerdos o disensos que surjan
- Se buscaron los puntos de encuentro y acuerdos parciales para el análisis y consensos finales
- Se prioriza el interés general.

Desde el MinAmbiente se explica que el área del municipio de Támara dentro del polígono de delimitación temporal de una zona de protección de los recursos naturales declarada mediante la resolución 1501 de 2018 corresponde a 1.523 hectáreas, y en el área de referencia a escala 1.25.000 generada por el Instituto Humboldt que es la propuesta para la delimitación definitiva del páramo esta zona se disminuyó, es decir se identificó que hay una menor parte de páramo en este municipio, esta zona tiene 1.121,45 hectáreas, esto obedece a consulta de mayor información disponible, esto corresponde al 1.03% del área total del municipio dentro del páramo.

Los asistentes al espacio están de acuerdo con este planteamiento de área de referencia para la delimitación del páramo.

Se adjunta a la presente acta y es parte integral de la misma, el documento que contiene para cada tema de diálogo: las inquietudes, las tensiones, los desacuerdos o disensos, los puntos de encuentro, los acuerdos parciales y consensos finales.

Posterior a la deliberación los actores sociales e institucionales llegaron al consenso razonado o acuerdo sobre este tema de diálogo relacionado con la delimitación del páramo.

b) Presentación Tema Dialogo: Los lineamientos para los programas de reconversión y sustitución de actividades de alto impacto, presentado por la Profesional Adriana Celis del Ministerio de Agricultura y Desarrollo Rural:

- Contexto y alcance del tema según la Sentencia T-361 de 2017.
- Relevancia del tema para las partes involucradas.
- Objetivo del tema de diálogo para la generación de consensos razonados.
- Propuestas – planteamientos correspondientes al tema de diálogo para la deliberación

Para este ineludible, la Sentencia T-361 de 2017, señala que:

- “(…) En segundo lugar, derivado de las prohibiciones de actividades mineras y/o agropecuarias que se vayan a consagrar en la nueva resolución de delimitación, el MADS deberá diseñar o crear un programa de reconversión o sustitución de dichas labores, proceso en el cual deberán participar el Ministerio de Minas y Energía, y el Ministerio de Agricultura y Desarrollo Rural (…)”*
- “(…) La Corte no desconoce que los por menores y precisiones de las políticas de reconversión y sustitución de actividades deben ser desarrollados en diferentes actos administrativos y demás reglamentaciones, al punto que la totalidad del plan no puede quedar plasmado en la resolución de delimitación. Lo que en realidad se ordena corresponde a que se precisen los elementos que delinearán dicho programa, aspectos que deben ser discutidos por los afectados desde la misma consagración de la prohibición de actividades. (…)”*

Se logra consenso con las comunidades respecto al tema de diálogo número 1. Delimitación del área de páramo.

Objetivo tema agropecuario:

El objetivo de este ineludible es precisar los lineamientos para el diseño de los programas de reconversión y sustitución de actividades productivas agropecuarias.

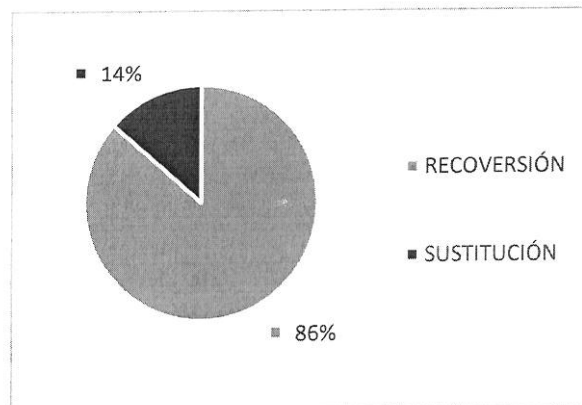
Lo anterior, con el fin de conservar la funcionalidad del ecosistema de páramo y la prestación de los servicios ambientales del mismo. Así como también, que los campesinos, puedan continuar realizando sus actividades productivas agropecuarias en el

ecosistema de páramo; mediante una transición progresiva hacia actividades agropecuarias de bajo impacto y ambientalmente sostenibles.

Dichos lineamientos, deben ser concertados con las comunidades, de acuerdo con lo establecido en la Sentencia T-365 de 2017 y la Ley 1930 de 2018 "Por medio de la cual se dictan disposiciones para la gestión integral de los páramos en Colombia", la Resolución 1294 de 2021 "Por la cual se establecen los lineamientos para el desarrollo de actividades agropecuarias de bajo impacto y ambientalmente sostenibles en páramos y se adoptan otras disposiciones" y la Resolución 249 de 2022 "Por la cual se adoptan los lineamientos para orientar el diseño, capacitación y puesta en marcha de los programas, planes y proyectos de reconversión y sustitución de las actividades agropecuarias en páramos delimitados y se adoptan otras disposiciones".

Propuestas para orientar el diseño, capacitación y puesta en marcha de los programas, planes y proyectos de reconversión y sustitución de las actividades agropecuarias en el Páramo de Pisba.

Como resultado del análisis técnico y normativo de las propuestas presentadas por comunidades y actores territoriales durante la Fase de Consulta e Iniciativa del proceso participativo para la delimitación del Páramo de Pisba, en relación con el tema de diálogo o ineludible No. 2 - Lineamientos para los Programas de Reconversión y Sustitución de Actividades Agropecuarias, se evidenció que el 86 % de las propuestas están orientadas a iniciativas de reconversión productiva agropecuaria, mientras que el 14 % restante corresponde a la sustitución de actividades agropecuarias.



Porcentaje total de propuestas para reconversión productiva agropecuaria y sustitución de actividades agropecuarias.

A partir de las categorías temáticas que agrupan las propuestas identificadas en cada municipio, y en concordancia con los lineamientos establecidos en la Resolución 249 de 2022, se definen los elementos orientadores que serán objeto de concertación con las comunidades. Esta concertación se realiza conforme a lo dispuesto en la Sentencia T-361 de 2017, la cual ordena que, se involucren a las comunidades en la discusión de los componentes esenciales de los programas de reconversión y sustitución, garantizando así un proceso participativo y transparente. Los insumos concertados permitirán estructurar y poner en marcha programas, planes y proyectos de reconversión y sustitución de las actividades agropecuarias, en cumplimiento de la Ley 1930 de 2018, la Resolución 1294 de 2021 y demás disposiciones normativas aplicables a los sectores agropecuario y ambiental.

Elementos orientadores que serán objeto de concertación con las comunidades:

A continuación, se precisan los elementos técnicos que delinearán los programas de reconversión productiva agropecuaria y sustitución agropecuaria en el páramo de Pisba.

Estos elementos técnicos están dirigidos a aquellas actividades que, por su impacto ambiental o ubicación en áreas estratégicas para la protección y conservación del ecosistema o que cuenten con algún tipo de restricción como las determinantes ambientales, deban transitar hacia modelos productivos de bajo impacto o ser objeto de cambio o reemplazo. La identificación de dichas actividades se realizará conforme a la aplicación de la Metodología para la determinación de actividades agropecuarias de bajo impacto, en concordancia con la normativa vigente para la gestión integral del ecosistema de páramo.

Definición de áreas para el desarrollo de las actividades agropecuarias

Gestión de recursos

Los datos personales serán tratados de acuerdo con la política de protección de datos personales establecida por la entidad la cual podrá ser consultada a través del SIgestión en el documento con código "DS-E-GET-01" o en el link <https://www.minambiente.gov.co/politica-de-proteccion-de-datos-personales/> de conformidad con lo definido por la Ley 1581 de 2012 y el Decreto Reglamentario 1377 de 2013.

46

Extensión agropecuaria
Capacitación
Comercialización y mercado de productos agropecuarios de bajo impacto

Deliberación para la búsqueda y logro de acuerdos: Se identificaron y abordaron.

- Las inquietudes
- Las tensiones
- Los desacuerdos o disensos que surjan
- Se buscaron los puntos de encuentro y acuerdos parciales para el análisis y consensos finales
- Se prioriza el interés general.

A partir de la revisión conjunta realizada en la reunión respecto al ineludible 1 área de páramo escala 1.25.000 que tiene el municipio de Támara dentro del páramo de Pisba y encontrando que este sector es distante de la zona donde residen los pobladores y donde desarrollan sus actividades agropecuarias se aclara desde el MinAmbiente que en este caso no aplicarían los programas de reconversión o sustitución de actividades, sin embargo, se aclara que se hace necesario presentar lo referente a la propuesta de delimitación para este tema, especialmente los elementos orientadores para los programas y desde el Ministerio de Agricultura se procede con la presentación, explicación y resolver las inquietudes planteadas, amplia información sobre alternativas oferta institucional que ofrece el Ministerio de Agricultura para apoyar temas agropecuarios y productivos para los y las campesinas.

Se adjunta a la presente acta y es parte integral de la misma, el documento que contiene para cada tema de diálogo: las inquietudes, las tensiones, los desacuerdos o disensos, los puntos de encuentro, los acuerdos parciales y consensos finales.

Posterior a la deliberación los actores sociales e institucionales llegaron al consenso razonado o acuerdo sobre este tema de diálogo relacionado con los lineamientos para los programas de reconversión y sustitución.

En esta zona del municipio de Támara dentro del páramo de Pisba no hay minería, ni títulos, ni solicitudes.

c) Presentación Tema Diálogo: Los parámetros de protección de fuentes hídricas a cargo de Profesional Eduardo Gutiérrez:

- Contexto y alcance del tema según la Sentencia T-361 de 2017.
- Relevancia del tema para las partes involucradas.
- Objetivo del tema de diálogo para la generación de consensos razonados.
- Propuestas – planteamientos correspondientes al tema de diálogo para la deliberación

La Sentencia T-361 de 2017, respecto al ineludible 4 sobre parámetros de protección de fuentes hídricas, ordenó:

"Incluir en la resolución de delimitación los parámetros de protección de las fuentes hídricas, los cuales deberán ser definidos con la participación de la ciudadanía y de las organizaciones sociales interesadas (regulación de los afluentes, debido a la importancia de ese ecosistema para la producción del líquido)."

Objetivo

Formular parámetros o medidas para la protección de fuentes hídricas en los ecosistemas de páramo, incorporando los aportes de la comunidad, organizaciones y demás actores interesados en la gestión y conservación del agua.

Los ecosistemas de páramo son estratégicos para la regulación hídrica, la recarga de acuíferos y la provisión de servicios ecosistémicos vitales. Sus suelos orgánicos, alta capacidad de retención hídrica y bancos de neblina permiten la generación de

caudales permanentes que abastecen acueductos veredales, municipales y regionales. Adicionalmente, estos ecosistemas cumplen un papel fundamental en la captura de carbono y en la conservación de la biodiversidad.

Temas que se incorporan en la propuesta de delimitación:

- **Protección de rondas hídricas, nacederos y zonas de recarga:** Este es el eje central del ineludible 4. Los aportes comunitarios hacen énfasis en la necesidad de delimitar las rondas hídricas y garantizar franjas de protección efectivas que eviten la intervención antrópica directa. Desde el punto de vista técnico, las rondas cumplen funciones de estabilización de cauces, recarga hídrica y filtración natural de contaminantes. Jurídicamente, el **Decreto 1076 de 2015** regula la protección de rondas, y la **Resolución 1446 de 2021** establece lineamientos para su delimitación. La inclusión de este aspecto en la delimitación es obligatoria y se justifica por el mandato de la Corte Constitucional en la Sentencia T-361 de 2017.
- **Restauración con especies nativas:** La comunidad ha insistido en la necesidad de fomentar la propagación y siembra de especies nativas en las rondas y nacederos. Esto es coherente con la **Política Nacional de Restauración Ecológica (Resolución 1526 de 2012)** y con el enfoque de la **Ley 1930 de 2018**, que señala que la restauración en páramos debe priorizar especies adaptadas a estos ecosistemas. Desde el punto de vista técnico, el uso de especies nativas garantiza mayor eficiencia en la retención hídrica y en la resiliencia del ecosistema frente al cambio climático.
- **Control a la tala y deforestación:** La comunidad manifestó su preocupación por la tala de bosques en áreas de recarga hídrica. Este aspecto se incorpora como un criterio de protección, dado que la cobertura vegetal es fundamental para mantener la estabilidad de los suelos orgánicos del páramo y la regulación de los caudales. Jurídicamente, la **Ley 2111 de 2021** establece sanciones reforzadas para delitos ambientales como la tala ilegal, y la **Ley 99 de 1993** asigna a las CAR funciones de control y vigilancia. Su inclusión en la delimitación es fundamental como medida de prevención de pérdida de cobertura.
- **Protección de acueductos comunitarios y veredales:** Aunque la delimitación no puede directamente regular el funcionamiento de los acueductos, sí debe incorporar la protección de las fuentes que los abastecen. Los aportes comunitarios enfatizan en la vulnerabilidad de estos sistemas y la necesidad de garantizar la calidad y cantidad del agua. Desde el punto de vista técnico, esto se traduce en la obligación de mantener caudales ecológicos y preservar los nacederos. Normativamente, la **Ley 142 de 1994** regula los servicios públicos domiciliarios y el **Decreto 1575 de 2007** establece el sistema para la protección de la calidad del agua para consumo humano. Por tanto, la protección de los nacimientos y caudales se incorpora como parámetro en la delimitación.
- **Gestión del riesgo por deslizamientos y remoción en masa:** En varias veredas, la comunidad identificó la amenaza de deslizamientos en zonas de nacederos. Técnicamente, los páramos son ecosistemas frágiles con suelos de alta humedad y susceptibilidad a procesos erosivos. La gestión del riesgo debe ser parte integral de los parámetros de protección, vinculada al **Sistema Nacional de Gestión del Riesgo de Desastres (Ley 1523 de 2012)**. Este aspecto se incorpora como lineamiento complementario en la delimitación.

El ejercicio de sistematización y análisis de los aportes comunitarios permite concluir que los temas que se incorporan a la delimitación son aquellos que guardan **relación directa con la protección de las fuentes hídricas:** rondas, nacederos, restauración, control a la deforestación, gestión del riesgo y protección de acueductos comunitarios. Estos aspectos cuentan con soporte técnico y jurídico sólido y son coherentes con el mandato de la Sentencia T-361 de 2017.

Los temas que no se incorporan directamente (hidroeléctricas, trato diferencial en cobros, compensaciones económicas) no pierden importancia. Por el contrario, deben ser canalizados a través de **políticas complementarias** y mecanismos de compensación que reconozcan el papel de las comunidades como guardianas del páramo.

En este sentido, la delimitación debe entenderse como un acto administrativo que define el marco de protección, pero cuya implementación debe articularse con otros instrumentos de gestión ambiental, de política social y de desarrollo territorial. Solo de esta manera se garantiza que la delimitación no sea un proceso aislado, sino el punto de partida para una gestión integral del páramo de Pisba, en la que las comunidades no solo sean escuchadas, sino también beneficiadas directamente de la conservación.

Finalmente, como conclusiones importantes identificadas para la propuesta de protección de fuentes hídricas para la delimitación del páramo de Pisba son:

- La protección de las fuentes hídricas del páramo de Pisba es prioritaria para garantizar el abastecimiento de agua en municipios aguas arriba y abajo, y para mantener los servicios ecosistémicos que sostienen la región.
- Los aportes comunitarios evidencian una fuerte preocupación por la tala de bosques, el deterioro de rondas hídricas y la necesidad de restauración con especies nativas.
- Existe consenso sobre la importancia de fortalecer los acueductos veredales y garantizar acompañamiento institucional en trámites de permisos y concesiones de agua.
- Normativamente, la protección de páramos está respaldada por la Ley 1930 de 2018, el Decreto 1076 de 2015 y la jurisprudencia constitucional, que obligan a adoptar políticas diferenciales de conservación.
- Es indispensable garantizar que las actividades de conservación y restauración generen **beneficios económicos directos a los habitantes del páramo**, mediante incentivos como pagos por servicios ambientales o compensaciones desde municipios aguas abajo y empresas de acueducto.
- La implementación de los parámetros definidos requiere de una **articulación interinstitucional** sólida (CAR, alcaldías, gobernaciones, ministerios) y de la inclusión activa de las comunidades en el seguimiento y control.

En conclusión, el proceso de delimitación del páramo de Pisba debe pasar de la definición normativa a la implementación efectiva, asegurando financiamiento, restauración con especies nativas, control a la deforestación y redistribución justa de beneficios, en cumplimiento de la Sentencia T-361 de 2017.

La tabla que precisa los parámetros de protección del agua se adjunta a la presente acta y es parte integral de la misma.

Deliberación para la búsqueda y Logro de acuerdos: Se identificaron y abordaron.

- Las inquietudes
- Las tensiones
- Los desacuerdos o disensos que surjan
- Se buscaron los puntos de encuentro y acuerdos parciales para el análisis y consensos finales
- Se prioriza el interés general.

Los actores sociales e institucionales del municipio resaltan la importancia de cuidar el agua y el páramo como el bien común y están de acuerdo con las medidas o parámetros planteados en la propuesta para la delimitación del páramo de Pisba.

Se adjunta a la presente acta y es parte integral de la misma, el documento que contiene para cada tema de diálogo: las inquietudes, las tensiones, los desacuerdos o disensos, los puntos de encuentro, los acuerdos parciales y consensos finales.

Posterior a la deliberación los actores sociales e institucionales llegaron al consenso razonado o acuerdo sobre este tema de diálogo relacionado con los parámetros de protección del agua.

d) Presentación Tema Dialogo: Instancia de Coordinación a cargo de la Profesional Laurieth Palomino:

- Contexto y alcance del tema según la Sentencia T-361 de 2017.
- Relevancia del tema para las partes involucradas.
- Objetivo del tema de diálogo para la generación de consensos razonados.
- Propuestas – planteamientos correspondientes al tema de diálogo para la deliberación

En términos de la conservación de espacios naturales, uno de los principales aprendizajes a nivel global, es la necesidad de la articulación de los diferentes actores interesados en la gestión de estos espacios, a través del fortalecimiento de la gobernanza. **El páramo de Pisba es un socioecosistema de interés regional, ya que de este páramo aporta a la regulación hídrica de 7 subzonas hidrográficas, ubicadas en las áreas hidrográficas de Magdalena y Orinoquía, al igual que es albergue de 62 especies de flora y 55 especies de fauna principalmente aves, donde se identifican tanto especies endémicas como especies con algún**

grado de amenaza. Adicionalmente, en este territorio confluyen 2 Departamentos, 13 Municipios y múltiples organizaciones de escala local como son las juntas de acción comunal, las juntas de acueductos veredales y organizaciones comunitarias, quienes tienen sus modos de vida asociados al páramo, siendo las principales actividades económicas identificadas la producción agropecuaria y la extracción de minería de carbón.

Este escenario, junto con las disposiciones establecidas en la sentencia T- 361 de 2017, ha llevado a que como parte del proceso de delimitación del páramo de Pisba, el Ministerio de Ambiente y Desarrollo Sostenible aborde la propuesta de gobernanza a través de los siguientes 3 temas de diálogo para concertación de la delimitación: (I) la instancia de coordinación, (II) el sistema de fiscalización y (III) el mecanismo de financiación, como aspectos complementarios que vinculan a los mismos actores, en el marco de sus roles en la sociedad y de sus competencias funcionales para el caso de entidades públicas.

Este documento describe los elementos para la gobernanza en el páramo de Pisba como un marco conceptual que integra los tres temas de diálogo para la delimitación. Presenta una propuesta para cada uno de estos temas, construida a partir de las propuestas, opiniones, juicios, análisis e inquietudes recibidas durante la fase de consulta con los diferentes actores que participaron. Cada uno de los aportes recibidos durante la fase de consulta e iniciativa ha sido registrado, clasificado y respondido uno a uno en un instrumento de recolección de información, conforme a los criterios definidos para la construcción de cada propuesta. Este instrumento de recolección se incluye como anexo y forma parte integral del presente documento. Esta propuesta constituye la base que el Ministerio de Ambiente y Desarrollo Sostenible presenta para avanzar en la fase de concertación y generar los acuerdos que serán plasmados en el acto administrativo de delimitación.

Objetivo

Coordinar la gestión socio ecológica e integral del páramo de Pisba, que permita ejercer una gobernanza eficiente, articulada, fiscalizada con mecanismos financieros para su conservación y mantenimiento de la prestación de los servicios ecosistémicos para la región.

PROPUESTA DE TEMA DE DIÁLOGO – INSTANCIA DE COORDINACIÓN:

Estructura de la instancia de coordinación:

La Corte Constitucional en la sentencia T – 361 de 2017, estableció lo siguiente para el ineludible 5:

“En quinto lugar, en la resolución de delimitación del Páramo de Santurbán, el MADS creará una instancia de coordinación permanente entre autoridades públicas y asociaciones que poseen intereses convergentes en la administración de los recursos del nicho enunciado. El espacio debe promover una colaboración entre las entidades para desarrollar los contenidos fijados en la resolución de delimitación. Esa medida se adoptará con el objetivo de que la gestión ambiental sea integral en la zona y se resuelva la desarticulación entre autoridades públicas para ejercer una gobernanza eficiente. Es importante aclarar que en esa tarea deberá darse participación a la ciudadanía y a las organizaciones sociales interesadas, en espacios de deliberación a los que sea sensible el diseño y concepción de las medidas que se adopten.

La presente propuesta se encuentra enmarcada en lo ordenado por la Corte Constitucional en la sentencia T-361 de 2017, y es producto de la armonización de todos los aportes recibidos en la fase de consulta, que corresponden a las manifestaciones de los actores vinculados al páramo, que fueron clasificadas en categorías funcionales y temáticas, atendiendo su contenido tal como se expuso atrás.

Se plantea una instancia de coordinación permanente en el tiempo, con una estructura general que recoge las estructuras locales, Departamentales y Regional; incluyendo la participación tanto de entidades del orden nacional y territorial, como de los representantes de las asociaciones con intereses en la administración del Páramo, de los entes de control y del Ministerio Público; con una agenda temática prioritaria y unas funciones acordes con los objetivos de la misma, entre ellas, la facultad de darse su propio Reglamento interno para definir aspectos que faciliten su operatividad.

Para la presente propuesta se ha definido lo siguiente:

Una instancia donde participen y representen los actores que tienen intereses convergentes sobre el páramo de Pisba, conformada por los siguientes actores:

- Comisión conjunta del páramo de Pisba conformada por las autoridades ambientales (PNNC, CORPOBOYACÁ y CORPORINOQUIA) Como líderes de la instancia. (Presidencia)

Los datos personales serán tratados de acuerdo con la política de protección de datos personales establecida por la entidad la cual podrá ser consultada a través del SI Gestión en el documento con código "DS-E-GET-01" o en el link <https://www.minambiente.gov.co/politica-de-proteccion-de-datos-personales/> de conformidad con lo definido por la Ley 1581 de 2012 y el Decreto Reglamentario 1377 de 2013.

- Ministerio de Ambiente y Desarrollo Sostenible.
- Ministerio de Minas y Energía.
- Ministerio de Agricultura y Desarrollo Rural.
- 2 Gobernadores (Boyacá y Casanare) Secretaría Técnica
- 13 alcaldes (Socha, Socotá, Chita, Gámeza, Jericó, Tasco, Samacá, Labranzagrande, Pisba, Corrales, Mongua, Támara y La Salina)
- 1 representante de la Asamblea Departamental.
- 2 representantes de los gremios (Minero y Agricultura)
- 2 representantes de Organizaciones ambientales locales o regionales.
- 4 representantes de Juntas de Acción Comunal.
- 3 representantes de habitantes de páramos.
- 1 representante de ONG.
- 1 representantes de la Academia.

Bajo este contexto, es de resaltar que mediante la Ley 99 de 1993 se crean las Corporaciones Autónomas Regionales, siendo una de sus principales funciones la de ejercer la máxima autoridad ambiental en el área de su jurisdicción, así como promover y desarrollar la participación comunitaria en actividades y programas de protección ambiental, de desarrollo sostenible y de manejo adecuado de los recursos naturales renovables, entre otras.

Adicionalmente, teniendo en cuenta que en el área de referencia del Páramo de Pisba existe un traslape entre el Parque Natural Nacional Pisba y la jurisdicción de las Corporación Autónoma Regional de Boyacá y de la Orinoquía, se evidencia la necesidad de que concurren las tres autoridades ambientales en esta Instancia de Coordinación.

Para lo anterior debe tenerse en cuenta lo consagrado en el párrafo 3 del artículo 33 de la Ley 99 de 1993, respecto a la figura de comisión conjunta:

“PARÁGRAFO 3. DEL MANEJO DE ECOSISTEMAS COMUNES POR VARIAS CORPORACIONES AUTÓNOMAS REGIONALES. *En los casos en que dos o más Corporaciones Autónomas Regionales tengan jurisdicción sobre un ecosistema o sobre una cuenca hidrográfica comunes, constituirán de conformidad con la reglamentación que expida el Gobierno Nacional, una comisión conjunta encargada de concertar, armonizar y definir políticas para el manejo ambiental correspondiente.*

El Gobierno Nacional reglamentará los procedimientos de concertación para el adecuado y armónico manejo de áreas de confluencia de jurisdicciones entre las Corporaciones Autónomas Regionales y el Sistema de Parques Nacionales o Reservas.

Cuando dos o más Corporaciones Autónomas Regionales tengan a su cargo la gestión de ecosistemas comunes, su administración deberá efectuarse mediante convenios, conforme a los lineamientos trazados por el Ministerio del Medio Ambiente.”

También debe considerarse el artículo 7 de la Ley 1930 de 2018.

ARTÍCULO 7. Comisiones Conjuntas. *Para la gestión y manejo de los páramos que se encuentran en jurisdicción de dos o más autoridades ambientales deberán constituirse comisiones conjuntas, sin perjuicio de las funciones y competencias asignadas a dichas autoridades por ley.*

En el caso concreto del páramo de Pisba a partir del año 2025 la Corporación Autónoma Regional de Boyacá se incorporó a la Comisión Conjunta de Ecosistemas Estratégicos de la Región Central de Cordillera Oriental - CEERCCO, en donde ya se encontraban Corporinoquia y Parques Nacionales Naturales de Colombia- PNNC, quienes son Autoridad Ambiental en el páramo de Pisba, e incluyó dentro del área de gestión de CEERCCO este páramo.

En este sentido, la comisión conjunta se convirtió en el espacio para la toma de decisiones institucionales y puede ejercer el rol del liderazgo de la Instancia de Coordinación, que de acuerdo con la Ley 1930 de 2018, la comisión conjunta debe realizar la formulación y adopción del Plan de Manejo del páramo de Pisba, una vez sea delimitado, y ejercer las actividades de control y vigilancia de los recursos naturales en su jurisdicción.

Para la secretaría técnica de la instancia se propone al Ministerio de Ambiente y Desarrollo Sostenible, a fin de que como coordinador del Sistema Nacional Ambiental pueda convocar y realizar seguimiento del avance de la agenda temática.

Frente a los demás actores propuestos como miembros de la Instancia de Coordinación, se busca garantizar representatividad a escala local y regional, con fortalezas técnicas y presencia en gremios y asociaciones ciudadanas, conforme a lo solicitado por los actores y en cumplimiento de lo establecido en la citada Sentencia. Esta representatividad permitirá escalar las decisiones al ámbito nacional, facilitando así una gestión socio ecológica e integral del páramo.

Por último, la instancia puede contar con actores invitados que aporten a la resolución de los conflictos socioambientales, que pueden ser otras entidades públicas con competencias para asumir temáticas que se priorizan en la agenda temática, expertos en algunos temas especializados, actores sociales, entre otros. Su participación debe ser en función de las necesidades identificadas en el territorio.

¿Cómo opera la Instancia?

Para el funcionamiento de la Instancia de Coordinación, es necesario definir los aspectos operativos y el mecanismo de toma de decisiones, en concordancia con los objetivos de gestión socio ecológica e integral del páramo de Pisba. Como premisa fundamental, todos los integrantes de la Instancia cuentan con voz y voto en la toma de decisiones. A continuación, se detallan los aspectos relacionados con su funcionamiento

- **Herramientas para operar:**

- **Reglamento operativo:** La instancia de coordinación deberá expedir su propio reglamento operativo, en el cual sus miembros fijen las reglas para su funcionamiento, mientras esto ocurre se dejarán unas sugerencias genéricas en el acto administrativo de delimitación que permitan el inicio de la operación de la instancia. Además, se propone adoptar el mencionado reglamento en la primera sesión de la instancia de coordinación.

En el Reglamento deberá preverse al menos los siguientes aspectos necesarios para una sana gobernanza:

- Quorum.
 - Periodicidad de las sesiones.
 - Funciones de la Presidencia.
 - Funciones de la Secretaría Técnica.
 - Lugar de las sesiones.
- **Método de trabajo:** Se plantea la generación de un plan de trabajo por parte de la instancia de coordinación, identificando los responsables, las acciones, los tiempos y los indicadores objetivamente verificables sobre los puntos concertados para el desarrollo de la Resolución de delimitación del páramo.
 - **Entregables:** Como productos finales de las sesiones de la instancia de coordinación se contará con documentos objeto de seguimiento y trazabilidad, por ejemplo:
 - Plan de trabajo.
 - Actas.
 - Informes.
 - Documentos técnicos
 - Comunicados.
 - **Agenda temática prioritaria:** La instancia de coordinación identificará y priorizará los temas que corresponden a la gestión socio ecológica e integral del Páramo y el ejercicio de la gobernanza eficiente, para lo cual y de acuerdo con lo propuesto durante la fase de consulta, se plantea una agenda temática que incluya al menos los siguientes temas y que haga parte integral del plan de trabajo:
 - Plan de Manejo del Páramo.
 - **Reconversión y sustitución de actividades no permitidas en el Páramo.**
 - Saneamiento predial y adquisición de predios.
 - Modelo de financiación y negocios verdes.

- Infraestructura (salud, vías, educación).
- Protección del recurso hídrico.
- Educación Ambiental.

Funciones de la Instancia:

La instancia de coordinación tendría las siguientes funciones:

- ✓ Proponer, planear e implementar las acciones para la gestión socio ecológica integral del páramo en la jurisdicción de cada municipio.
- ✓ Aprobar y coordinar la implementación de la agenda temática para la gobernanza y participación de actores interinstitucionales y sociales con enfoque diferencial de derecho.
- ✓ Apoyar a las Autoridades Ambientales en las gestiones orientadas a la implementación del Plan de Manejo del Páramo de Pisba.
- ✓ Definir los mecanismos de financiación para la ejecución de la agenda temática e implementación del Plan de manejo del Páramo de Pisba en el marco de las competencias de los integrantes de la Instancia de Coordinación.
- ✓ Identificar las necesidades y propuestas de nuevas políticas para la gestión socio ecológica integral del complejo de páramo.
- ✓ Promover acuerdos para la modificación o expedición de nuevas normas por las autoridades competentes.
- ✓ Hacer seguimiento al reporte de información en el sistema de fiscalización.
- ✓ Darse su propio Reglamento operativo y generar instrumentos para la coordinación, tales como protocolos y metodologías de trabajo articulado.



Intervención Defensoría: pregunta porque no está la defensoría en la instancia de coordinación.

Desde el MinAmbiente se explica que dentro de las funciones propias de la defensoría ya esta la de ser garante, entonces está inmerso en sus funciones.

Deliberación para la búsqueda y Logro de acuerdos: Se identificaron y abordaron.

- Las inquietudes
- Las tensiones
- Los desacuerdos o disensos que surjan
- Se buscaron los puntos de encuentro y acuerdos parciales para el análisis y consensos finales
- Se prioriza el interés general.

Posterior a la deliberación los actores sociales e institucionales llegaron al consenso razonado o acuerdo sobre este tema de diálogo relacionado con la instancia de coordinación.

Se adjunta a la presente acta y es parte integral de la misma, el documento que contiene para cada tema de diálogo: las inquietudes, las tensiones, los desacuerdos o disensos, los puntos de encuentro, los acuerdos parciales y consensos finales.

e) Presentación Tema Dialogo: Sistema de fiscalización de gestión de la resolución a cargo de la Profesional Pilar Lemus:

- Contexto y alcance del tema según la Sentencia T-361 de 2017.
- Relevancia del tema para las partes involucradas.
- Objetivo del tema de diálogo para la generación de consensos razonados.
- Propuestas – planteamientos correspondientes al tema de diálogo para la deliberación

Partiendo del numeral 19.3 de la sentencia T-361 de 2017, el cual menciona que *"en coordinación con las autoridades locales y regionales, el MADS deberá crear un sistema de fiscalización de gestión de la resolución. En particular, se discutirá sobre el control de las actividades prohibidas en las zonas de páramo. El modelo planteará los principios, deberes, así como responsabilidades de las autoridades, y algunas estrategias para la eliminación de las labores vedadas, por ejemplo, la minería ilegal. En cualquier caso, deberá darse participación a la ciudadanía y a las organizaciones sociales interesadas, en espacios de deliberación a los que sea sensible el diseño y concepción de las medidas que se adopten"*; y con base en los aportes recibidos durante la fase de Consulta e Iniciativa analizados a través de los filtros establecidos, se construyó la propuesta del Sistema de Fiscalización que se presenta a continuación.

Objetivo

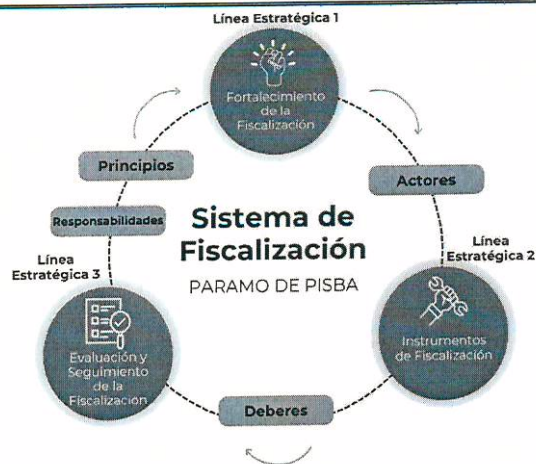
Proponer los elementos orientadores para el sistema de fiscalización de gestión de la resolución de delimitación del páramo de Pisba, acorde a lo establecido en la Sentencia T-361 de 2017, con el propósito de supervisar, examinar e inspeccionar el cumplimiento de las disposiciones establecidas en el acto administrativo, garantizando su ejecución en los términos y plazos definidos, conforme a los principios y deberes que rigen el Sistema de Fiscalización

PROPUESTA DE TEMA DE DIÁLOGO – SISTEMA DE FISCALIZACIÓN DE GESTIÓN DE LA RESOLUCIÓN:

El Sistema de Fiscalización, concebido como el mecanismo destinado al control de las actividades prohibidas en las zonas de páramo, se fundamenta en principios, deberes y estrategias, e incorpora el seguimiento a la ejecución de los recursos orientados a la gestión socioecológica e integral de este ecosistema.

Con base en lo anterior, se proponen 3 líneas estratégicas basadas en el fortalecimiento del sistema, la implementación de instrumentos de fiscalización y la evaluación y el seguimiento del mismo, que componen la estructura del Sistema de Fiscalización para el Páramo de Pisba:

47



Actores y responsabilidades:

Teniendo en cuenta los aportes recibidos en los talleres con entes territoriales de los municipios en jurisdicción del área de referencia en la Fase de Consulta, se lograron identificar los actores que harán parte del Sistema de Fiscalización, los que fueron clasificados como actores locales, regionales, nacionales e internacionales:

Tabla 29: Actores identificados en las mesas de pedagogía para el Sistema de Fiscalización en la Fase de Consulta, proceso de delimitación participativa del páramo de Pisba

Locales		
Personería Municipal	Veedurías Ciudadanas	Alcaldías Municipales
Policía Municipal	Policía Ambiental	Concejo Municipal
Resguardos y Autoridades Indígenas (En caso de presencia dentro del páramo)	JACs	Batallón de Alta Montaña (Ejercito)
Gestores de Páramos	Inspección de Policía	Comunidad Campesina
Regionales		
Gobernación Departamental	Secretaría de Ambiente	Autoridad Ambiental
Comisión Conjunta		
Nacionales		
Procuraduría	Defensoría del Pueblo	Fiscalía General
Ministerio de Agricultura y Desarrollo Rural	Ministerio de Ambiente y Desarrollo Sostenible	ICA
Ministerio de Salud y Protección Social	Contraloría General	Policía Nacional
Ejercito		

Fuente: MinAmbiente, 2025

El mapeo de actores se llevó a cabo en conjunto con varias de estas instituciones y entes territoriales, a través de los dos (2) talleres desarrollados durante la Fase de Consulta en el marco del proceso de construcción participativa de la propuesta del Sistema de Fiscalización para la delimitación del páramo de Pisba.

Sin embargo, en la presente propuesta se incluyen los actores —entre ellos los identificados durante los talleres— junto con las responsabilidades que, se considera, deben estar presentes en el Sistema de Fiscalización:

Los datos personales serán tratados de acuerdo con la política de protección de datos personales establecida por la entidad la cual podrá ser consultada a través del SI Gestión en el documento con código "DS-E-GET-01" o en el link <https://www.minambiente.gov.co/politica-de-proteccion-de-datos-personales/> de conformidad con lo definido por la Ley 1581 de 2012 y el Decreto Reglamentario 1377 de 2013.

46

- **MADS: Artículo 4º Ley 1930 de 2018 Sentencia T361-17**

Delimitar el Páramo de Pisba mediante un acto administrativo que deberá expedirse en el marco de un procedimiento previo, amplio, participativo, eficaz y deliberativo. Asimismo, realizar el seguimiento al cumplimiento de las medidas adoptadas en la resolución de delimitación del páramo.

- **Corporaciones Autónomas Regionales (CORPOBOYACÁ - CORPORINOQUIA):**

Ley 99 de 1993

1. Ejercer la función de máxima autoridad ambiental en el área de su jurisdicción, de conformidad con las normas de carácter superior y en atención a los criterios y directrices establecidos por el Ministerio de Ambiente.
2. Promover y garantizar la participación comunitaria en programas de protección ambiental, desarrollo sostenible y manejo adecuado de los recursos naturales renovables.
3. Ejercer las funciones de evaluación, control y seguimiento ambiental de las actividades de exploración, explotación, beneficio, transporte, uso y depósito de los recursos naturales no renovables, incluida la actividad portuaria, con exclusión de las competencias atribuidas al Ministerio de Ambiente. Asimismo, ejercer dichas funciones frente a otras actividades, proyectos o factores que generen o puedan generar deterioro ambiental. Esta función comprende la expedición de la respectiva licencia ambiental y deberá ejercerse conforme a lo establecido en el artículo 58 de la presente Ley.

Artículo 6 Ley 1930 de 2018

Elaborar y adoptar, dentro de los cuatro (4) años siguientes a la delimitación, el Plan de Manejo del páramo, con un horizonte de implementación de diez (10) años.

Artículo 34 Ley 489 de 1998

Brindar el apoyo necesario para el ejercicio del control social a la administración, cuando la ciudadanía decida conformar mecanismos de control social, en especial mediante la creación de veedurías ciudadanas.

Artículo 1 y 2 de Ley 1333 de 2009

Ejercer la facultad sancionatoria e imponer medidas preventivas orientadas a prevenir, impedir o evitar la ocurrencia o continuación de hechos, actividades o situaciones que atenten contra el medio ambiente, los recursos naturales renovables, el paisaje o la salud humana.

- **Personerías Municipales: Artículo 178 de la Ley 136 de 1994**

Ejercer las funciones de Ministerio Público relacionadas con la guarda y promoción de los derechos humanos, la protección del interés público y la vigilancia de la conducta de quienes desempeñan funciones públicas.

- **Fuerza Pública:**

Ley 99 de 1993 artículo 103

Velar en todo el territorio nacional por la protección y defensa del medio ambiente y de los recursos naturales renovables, así como por el cumplimiento de las normas expedidas para la salvaguarda del patrimonio natural de la Nación, entendido como un elemento esencial de la soberanía nacional.

Artículo 62 de la ley 1333 de 2009

Las entidades públicas y las autoridades de policía deberán brindar su apoyo y acompañamiento a las autoridades ambientales cuando las circunstancias así lo requieran.

- **Entidades Territoriales:** *Ley 99 de 1993 Arts.64 y 65*

1. Promover y ejecutar programas y políticas de alcance nacional, regional y sectorial en materia de medio ambiente y de recursos naturales renovables.
2. Dictar, con sujeción a las disposiciones legales y reglamentarias superiores, las normas necesarias para el control, preservación y defensa del patrimonio ecológico del municipio.
3. Adoptar los planes, programas y proyectos de desarrollo ambiental y de los recursos naturales renovables, que hayan sido discutidos y aprobados a nivel regional, conforme a las normas de planificación ambiental de que trata la presente ley.
4. Colaborar con las Corporaciones Autónomas Regionales en la elaboración de los planes regionales y en la ejecución de programas, proyectos y acciones orientadas a la conservación del medio ambiente y de los recursos naturales renovables.
5. Ejercer, a través del alcalde como primera autoridad de policía, con el apoyo de la Policía Nacional y en coordinación con las demás entidades del Sistema Nacional Ambiental (SINA), las funciones de control y vigilancia del medio ambiente y de los recursos naturales renovables, de acuerdo con la distribución legal de competencias. Todo ello con el fin de garantizar el cumplimiento de los deberes del Estado y de los particulares en materia ambiental, así como la protección del derecho constitucional a gozar de un ambiente sano.

- **Gestores de Páramo:** *Artículo 16 Ley 1930 del 27 de julio de 2018*

Desarrollar tareas de monitoreo, control y seguimiento con el apoyo y la financiación de los organismos competentes, de conformidad con los lineamientos y estrategias establecidos en el respectivo Plan de Manejo del Páramo.

- **Veedurías Ciudadanas:** *Ley 850 de 2003*

Ejercer vigilancia sobre la gestión pública respecto de las autoridades administrativas, políticas, judiciales, electorales, legislativas y órganos de control, así como sobre las entidades públicas o privadas, y las organizaciones no gubernamentales de carácter nacional o internacional que operen en el país y que estén encargadas de la ejecución de programas, proyectos, contratos o de la prestación de servicios públicos.

Asimismo, se recopilaron aportes relacionados con la funcionalidad del Sistema de Fiscalización, lo que permitió identificar los principios y deberes que deben orientar su implementación.

Principios:

Con base en la lista de principios sugeridos por los entes territoriales durante los talleres de la Fase de Consulta, se agruparon y definieron seis (6) principios que orientarán la actuación y la toma de decisiones en el marco del desarrollo del Sistema de Fiscalización, una vez delimitado el páramo de Pisba:

- **Justicia y justicia ambiental:** Busca la protección del medio ambiente junto con la equidad social, para que el desarrollo no se logre a costa de comunidades vulnerables del páramo ni de la degradación de la naturaleza.
- **Igualdad y equidad:** Garantizar que todas las personas y comunidades vinculadas al páramo reciban un trato justo, sin discriminación y con reconocimiento de sus particularidades sociales, culturales y económicas.
- **Objetividad e imparcialidad:** Asegurar que las decisiones de fiscalización se adopten con base en criterios técnicos y sin influencias indebidas, priorizando la protección del páramo sobre intereses particulares.
- **Legalidad:** Orientar todas las actuaciones del Sistema de Fiscalización conforme a la normatividad vigente, garantizando legitimidad y seguridad jurídica.
- **Autonomía e integridad:** Ejercer las funciones de fiscalización con independencia frente a presiones externas y con coherencia ética en la defensa del páramo.

- **Responsabilidad:** Cumplir los deberes institucionales y comunitarios de manera transparente y eficiente, asumiendo las consecuencias de los actos y decisiones adoptadas en el Sistema de Fiscalización.
- **Transparencia y publicidad:** Garantizar el acceso a la información y la visibilidad de los procesos de fiscalización, fortaleciendo la confianza ciudadana.
- **Planeación y economía:** Realizar la gestión del Sistema con organización y uso eficiente de los recursos, priorizando acciones que maximicen los beneficios colectivos para la conservación del páramo.
- **Participación, concurrencia y subsidiariedad:** Involucrar a la ciudadanía y articular a las instituciones de diferentes niveles territoriales en la toma de decisiones, reconociendo competencias y responsabilidades compartidas.
- **Interés público:** Asegurar que las acciones del Sistema estén orientadas al bienestar colectivo y a la preservación del páramo como patrimonio ambiental y social.

Deberes:

De igual forma, partiendo de los aportes recibidos en los talleres territoriales en los talleres, se plantean seis (6) deberes para el Sistema de Fiscalización:

- **Rendir informes:** Presentar reportes claros, periódicos y verificables sobre las acciones y resultados del Sistema de Fiscalización.
- **Actuación efectiva:** Garantizar que las decisiones y medidas adoptadas se traduzcan en resultados concretos para la protección del páramo.
- **Inspección, control y vigilancia:** Desarrollar acciones permanentes de supervisión para prevenir, detectar y sancionar actividades que afecten el páramo.
- **Promoción, prevención y educación ambiental:** Fomentar el conocimiento, la sensibilización y la corresponsabilidad ciudadana en la conservación del ecosistema.
- **Administración e inversión de los recursos naturales:** Asegurar el uso responsable, sostenible y transparente de los recursos naturales y financieros asociados al páramo.
- **Capacidad para fiscalizar:** Fortalecer las competencias técnicas, jurídicas e institucionales necesarias para ejercer una fiscalización eficiente y legítima.

Desarrollo de líneas estratégicas:

Se lograron identificar las oportunidades, fortalezas, debilidades y amenazas que pueden ser gestionadas en el proceso de implementación del Sistema de Fiscalización una vez delimitado el páramo, y que son base para el planteamiento de las líneas estratégicas que conforman la estructura de la propuesta que busca control de las actividades prohibidas en esta zona y hacer el seguimiento a la ejecución de los recursos destinados a la gestión socio ecológica e integral del páramo.

Deliberación para la búsqueda y Logro de acuerdos: Se identificaron y abordaron.

- Las inquietudes
- Las tensiones
- Los desacuerdos o disensos que surjan
- Se buscaron los puntos de encuentro y acuerdos parciales para el análisis y consensos finales
- Se prioriza el interés general.

Las intervenciones de la comunidad están dirigidas a preguntar si las juntas de acción comunal pueden ser parte de esta fiscalización, desde el Minambiente se menciona que si toda vez que son parte de la instancia y el municipio al tener área de

páramo debe ser tenido en cuenta para ser parte de la instancia y el sistema de fiscalización, los integrantes se rotarán a lo largo del tiempo para dar oportunidad a los 13 municipios.

Posterior a la deliberación los actores sociales participantes del espacio llegaron al consenso razonado o acuerdo sobre este tema de diálogo relacionado con el sistema de fiscalización.

Se adjunta a la presente acta y es parte integral de la misma, el documento que contiene para cada tema de diálogo: las inquietudes, las tensiones, los desacuerdos o disensos, los puntos de encuentro, los acuerdos parciales y consensos finales.

f) Presentación Tema Dialogo: Modelo financiero a cargo de la Profesional Laurieth Palomino:

- Contexto y alcance del tema según la Sentencia T-361 de 2017.
- Relevancia del tema para las partes involucradas.
- Objetivo del tema de diálogo para la generación de consensos razonados.
- Propuestas – planteamientos correspondientes al tema de diálogo para la deliberación

En el marco de la decisión y el alcance de las órdenes impartidas por la Sentencia T-361 de 2017, en relación con el modelo financiero, en el numeral 19.3 se establece:

(...) En sexto lugar, se dispondrá a configurar un modelo de financiación que facilite la articulación de aportes y obtención de recursos que provengan de diferentes agentes públicos y/o privados con el objeto de lograr la sostenibilidad económica de la gestión ambiental del Páramo (...) adoptar incentivos de conservación ambiental como la promoción del ecoturismo, sistemas productivos sostenibles –biocomercio- o pago por servicio ambiental. La configuración de un esquema económico permitirá que se implementen de forma rápida los programas de sustitución y reconversión de actividades, al igual que se mejoren los servicios ambientales que ofrece el páramo” (...).

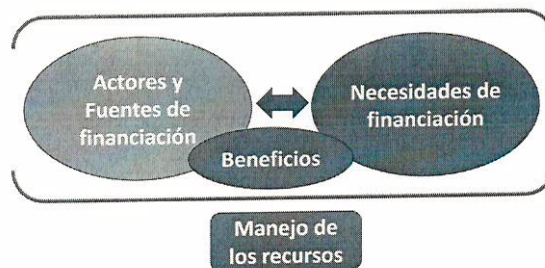
De acuerdo con la Sentencia T-361 de 2017, el modelo de financiación debe facilitar la articulación para la obtención de recursos públicos y privados que conlleven a la sostenibilidad económica de la gestión ambiental del páramo, por lo cual debe integrar información relevante de actores y fuentes de financiación, es decir la oferta institucional y privada de recursos financieros.

La Sentencia también establece que se deben adoptar incentivos de conservación: ecoturismo, sistemas productivos sostenibles y PSA dirigidos a la población ubicada dentro de las áreas de páramo, los cuales deben enmarcarse en el consolidado de las necesidades financieras, es decir la demanda de recursos financieros.

Objetivo

Configurar un modelo de financiación que facilite la articulación de aportes y obtención de recursos que provengan de diferentes agentes públicos y/o privados con el objeto de lograr la sostenibilidad económica de la gestión ambiental del Páramo.





PROPUESTA INELUDIBLE: MODELO DE FINANCIACIÓN QUE FACILITE LA ARTICULACIÓN DE APORTES Y OBTENCIÓN DE RECURSOS QUE PROVENGAN DE DIFERENTES AGENTES PÚBLICOS Y/O PRIVADOS CON EL OBJETO DE LOGRAR LA SOSTENIBILIDAD ECONÓMICA DE LA GESTIÓN AMBIENTAL DEL PÁRAMO DE PISBA:



El modelo contiene cuatro (4) componentes: los actores y fuentes de financiación que responden a la pregunta de **¿con quién?** Aquí deben estar todos los actores que tienen corresponsabilidad en la gestión del páramo, los beneficiarios de los servicios ecosistémicos del páramo.; las necesidades de financiación, que resuelve la pregunta de **¿para qué?** Aquí deben estar todas

UT

las actividades requeridas para lograr la gestión integral del páramo: los beneficios o incentivos de los que habla la corte para los habitantes del páramo como son el PSA, bioeconomía, etc; esos beneficios los aportan los actores institucionales y privados; y por último está el manejo de los recursos, que corresponde a **¿cómo deben manejarse?**, para garantizar la transparencia, la participación y el acceso de todos.

 Fuentes de financiación	 Objetivo	 Inversión potencial	 Actor responsable
Fondo para la Vida y la Biodiversidad (artículo 223 de la Ley 1819 de 2016, modificado por el artículo 49 de la Ley 2277 de 2022, artículo 136 de la Ley 2294 de 2023 y Decreto 1648 del 2023)	Financiar articular y potenciar la acción climática y la gestión ambiental del país.	Pagos por servicios ambientales PSA, compra de predios, conservación y restauración, planificación, capacitación educación ambiental y negocios verdes	• Ministerio de Ambiente y desarrollo sostenible
1% de los ingresos corrientes anuales de libre destinación de los departamentos y municipios (artículo 111 de la Ley 99 de 1993, modificado por la Ley 2320 de 2022)	Promover la conservación de los recursos hídricos que abastecen los acueductos municipales, distritales y regionales	Pagos por servicios ambientales PSA Compra de predios	• Alcaldías • Gobernaciones • Corporaciones autónomas
Tasas retributivas y compensatorias (artículos 42, 43 y 108 de la Ley 99 de 1993)	Invertir en la protección y conservación del recurso hídrico	Pagos por servicios ambientales PSA Restauración Educación ambiental Saneamiento básico	• Corporaciones autónomas
Porcentaje Ambiental de los Gravámenes a la Propiedad Inmueble (artículo 44 de la Ley 99 de 1993)	Destinar inversiones ambientales de las corporaciones a través de la sobretasa del impuesto predial entregada por los municipios	Pagos por servicios ambientales PSA Saneamiento básico Restauración	• Corporaciones autónomas
Transferencia del Sector Eléctrico (artículos 45 y 108 de la Ley 99 de 1993)	Emplear los portes de las empresas generadoras de energía, destinados a la protección y restauración del ambiente	Pagos por servicios ambientales PSA Saneamiento básico Servicios públicos	• Corporaciones autónomas • Parques nacionales naturales • Municipios
Inversiones ambientales adicionales de las Empresas de Servicios Públicos (Decreto 1207 de 2018, Resolución 0874 de 2018 y Resolución 907 de 2019)	Promover la protección de los recursos hídricos	Pagos por servicios ambientales PSA, compra de predios, monitoreo hídrico, restauración, protección y recuperación de raras hídricas, proyectos para la recarga de acuíferos	• Empresas de servicios públicos
Inversión forzosa del 1% de las actividades, obras y proyectos objeto de licencia ambiental (artículos 43 y 108 de la Ley 99 de 1993)	Destinar recursos a la recuperación, preservación, conservación y vigilancia de la cuenca hidrográfica que alimenta la ejecución de la obra	Pagos por servicios ambientales PSA Saneamiento básico Servicios públicos	• Titular del proyecto
Compensaciones del Componente Biótico (artículo 108 de la Ley 99 de 1993 y Resolución 256 de 2018)	Reparar los impactos negativos no evitables, corregibles ni mitigables de proyectos de desarrollo sobre la biodiversidad	Pagos por servicios ambientales PSA Planes de compensación (preservación, restauración y uso sostenible)	• Titular del proyecto
Otras fuentes Fondo Nacional Ambiental, Fondo de Compensación Ambiental, Fondo Colombia en Paz, Sistema General de Regalías, Sistema General de Participaciones y cooperación internacional.	Promover recursos para la protección del recurso hídrico	Pagos por servicios ambientales PSA, compra de predios, conservación y restauración, planificación, capacitación educación ambiental y negocios verdes	• Sector privado • Otros sectores como agricultura, minas y cooperación internacional

Deliberación para la búsqueda y Logro de acuerdos: Se identificaron y abordaron.

- Las inquietudes
- Las tensiones
- Los desacuerdos o disensos que surjan
- Se buscaron los puntos de encuentro y acuerdos parciales para el análisis y consensos finales
- Se prioriza el interés general.

Posterior a la deliberación los actores sociales participantes del espacio llegaron al consenso razonado o acuerdo sobre este tema de diálogo relacionado con el modelo financiero.

Se adjunta a la presente acta y es parte integral de la misma, el documento que contiene para cada tema de diálogo: las inquietudes, las tensiones, los desacuerdos o disensos, los puntos de encuentro, los acuerdos parciales y consensos finales.

El vocero del MinAmbiente, precisa que lo que continua después de la delimitación del páramo se debe dar la formulación del Plan de Manejo con su instrumento financiero, porque una vez delimitado el páramo este es una determinante ambiental que debe ser tenido en cuenta por los municipios.

Recordamos que este proceso obedece al cumplimiento de una Sentencia de la Corte Constitucional, estamos construyendo lo que se recogerá en el acto administrativo de delimitación del páramo de Pisba.

Intervención del Representante de la Defensoría del Pueblo: no presentó consideraciones

Intervención representante de la alcaldía: agradeció la participación y que esto se lleve a buen término.

Intervención Señor Javier: plantea que se deje una copia de acta para cada junta.

Los datos personales serán tratados de acuerdo con la política de protección de datos personales establecida por la entidad la cual podrá ser consultada a través del SiGestión en el documento con código "DS-E-GET-01" o en el link <https://www.minambiente.gov.co/politica-de-proteccion-de-datos-personales/> de conformidad con lo definido por la Ley 1581 de 2012 y el Decreto Reglamentario 1377 de 2013.

En la jornada realizada el día de hoy 1 de octubre de 2025 en Támara Casanare siendo las 5:20 pm se concluye que hubo consenso razonado para los seis temas de diálogo acorde a la propuesta de delimitación presentada y explicada en la reunión por parte del Ministerio de Ambiente y Desarrollo Sostenible y Ministerio de Agricultura y teniendo a la Defensoría como arate del espacio y de la participación.

Las personas de la comunidad asistente que voluntariamente suscriben el acta son:

Presidenta de la Junta de Acción comunal de la vereda Las Mesas
 Presidente de la Junta de Acción Comunal de la vereda La Florida.

El vocero del espacio Eduardo Gutierrez, hace cierre del espacio, agradeciendo a la comunidad por su participación, el dialogo y el logro de los consensos en los 6 temas de dialogo y se resalta desde Minambiente la voluntad y la capacidad de dialogo respetuoso que permitió el desarrollo de la reunión y que orienta la metodología para las reuniones de concertación que se desarrollaran en los 13 municipios.

Para efectos de las comunicaciones relacionadas con el tema, las Juntas de Acción Comunal dan los siguientes correos:

Las Mesas: jacveredalamesastamara@gmail.com

Se cierra el espacio de concertación siendo las 5:20 pm en el municipio de Tamara Casanare posterior a la lectura del acta por parte de la Procesional Libia Cifuentes y en presencia de la comunidad en pleno asistente, quienes estuvieron con su contenido y el documento anexo que también se reviso en el espacio.

CONCLUSIONES

El espacio de deliberación del municipio de Támara promovió consensos razonados y compromisos de gestión alrededor de los seis temas de diálogo. Estos consensos contribuirán a el acto administrativo para la delimitación Participativa del Páramo de Pisba, como la memoria justificativa, los documentos técnicos de soporte y los contenidos de la resolución de delimitación del páramo de Pisba.

LISTA DE EVIDENCIAS

Listado de asistencia a la reunión, registro fotográfico y video de la reunión.

COMPROMISOS *(Si los hay)*

No.	COMPROMISO	RESPON SABLE	FECHA DE INICIO	FECHA DE TERMINACIÓN	
1	Enviar acta de reunión a alcaldía, personería y Juntas de Acción Comunal a través de la Alcaldía de Támara.	NA	1/10/2025	1/10/2025	
FECHA DE LA PRÓXIMA REUNIÓN:			DIA	MES	AÑO
			NA	NA	NA

NOMBRE DE QUIEN ELABORÓ	FECHA	DIA	MES	AÑO
Ministerio de Ambiente y Desarrollo Sostenible		1	10	2025



**FORMATO DE RECOLECCIÓN DE INFORMACIÓN – DISENSOS / ACUERDOS O
CONCENSOS RAZONADOS**

**MESAS DE DIALOGOS DELIBERATIVOS – FASE DE CONCERTACIÓN
PROCESO PARTICIPATIVO DE DELIMITACIÓN DEL PÁRAMO DE PISBA
ACCION POPULAR DEL 19 DE DICIEMBRE DEL 2018 – SENTENCIA T-361 DE
2017**

TEMA DE DIALOGO: LA DELIMITACIÓN DEL PARAMO:

LAS INQUIETUDES	<p>En espacios anteriores se identificó que aquí la vereda que existe es Las Mesas y no Guatiquía, ni la reforma y se planteó que esto se debía ajustar.</p> <p>¿Todos los que están en esta reunión tiene tierra en el páramo y solo aparecen dos predios en el páramo?</p> <p>¿Por qué no se trabaja con la información del EOT que aunque está desactualizada puede servir?</p> <p>Es en la parte alta donde esta el páramo y los frailejones</p>
LAS TENSIONES	<p>Se identificó tensión por procesos anteriores relacionados con otros temas (victimas) firmaron y luego fueron engañados porque no se hizo el proyecto de subsidio de viviendas, este nunca se entregó a las familias y aparecen que si fueron beneficiados.</p> <p>Se identifico que un tensionante es que en la cartografía existente oficial no está incluida la vereda Las Mesas y el EOT está desactualizado.</p> <p>Las veredas la reforma y guatiquia no existen, lo que existe es Las mesas que es la vereda que se superpone de manera parcial con el páramo.</p> <p>Se identificó tensión por temas de interacción fauna silvestre con cultivos y ganado, ataques a ganado y afectación.</p>
LOS DESACUERDOS O DISENSOS	<p>el uso de la cartografía oficial del IGAC para el análisis No están las entidades presentes como el IGAC en el espacio para resolver este tema de la cartografía.</p>
LOS PUNTOS DE ENCUENTRO	<p>La protección del agua La reserva de la fauna Protección de los predios y de su propiedad</p>
LOS ACUERDOS PARCIALES	<p>Lo que esta en la cartografía como Guatiquía y La reforma no existe en el territorio, ni en la división político-</p>



Ambiente

	administrativa del municipio aprobada por el Concejo Municipal, lo que existe es La Vereda Las Mesas, desde el Ministerio de Ambiente se precisó que se está usando la cartografía oficial del IGAC, pero para efectos del acta de la reunión de concertación se precisó esta claridad y corresponde al municipio de Támara gestionar esta actualización de la cartografía oficial, no es competencia del MinAmbiente esta gestión.
LOS CONSENSOS FINALES	La comunidad y alcaldía están de acuerdo con la propuesta del área de referencia para la delimitación del páramo de Pisba, en el entendido que es la zona alta del municipio y está destinada a la conservación. Conjuntamente con la comunidad y el uso google earth se identifica que la zona del municipio de Támara que está dentro del páramo esta distante de la zona habitada por los pobladores locales.

TEMA DE DIALOGO: LOS LINEAMIENTOS PARA LOS PROGRAMAS DE RECONVERSIÓN Y SUSTITUCIÓN

LAS INQUIETUDES	No hay carreteras para acceder a los predios y sacar los productos. ¿Podemos acceder a los programas en temas de ganadería? ¿No tenemos el acceso a las herramientas solo es capacitaciones? ¿Desde el ministerio de agricultura colaboran con la comercialización de los productos? ¿La zona donde vivimos es de difícil acceso, distancia de 8 horas aproximadamente del casco urbano, por ende la comercialización de los productos se dificulta, lo principal que piden es la vía? ¿El ministerio de agricultura esta con proyectos dirigidos a la mujer rural como saber, como acceder? Buscar entre los vecinos la forma de hacer una asociación entre los pobladores de la vereda. Desde el Ministerio de Agricultura se resuelven las inquietudes desde su competencia y desde el MinAmbiente.
LAS TENSIONES	Dentro de los tensionantes identificados está el tema de vías de acceso para sacar sus productos, sin embargo, se precisó desde el MinAmbiente que no es competencia de esta entidad, ni es un tema directo con el proceso participativo de delimitación del páramo de Pisba.
LOS DESACUERDOS O DISENSOS	No hay pronunciamientos de los participantes o referencia a este tema
LOS PUNTOS DE ENCUENTRO	No hay pronunciamientos de los participantes o referencia a este tema
LOS ACUERDOS PARCIALES	La comunidad está de acuerdo en que pueden acceder a los programas propuestos por la oferta institucional de MinAgricultura, pero no en los relacionados a los programas de reconversión referidos en la ley 1930 de 2018 para páramos,



Ambiente

	<p>toda vez que habitan y desarrollan sus actividades fuera de la zona de páramo. No hay actividad agropecuaria en la zona del paramo No hay actividad minera Los pobladores buscaran con el apoyo de la alcaldía acceder a los programas del Ministerio de Agricultura, a partir de la orientación brindada por la profesional del Ministerio de Agricultura a la referente agropecuaria de la alcaldía municipal.</p>
LOS CONSENSOS FINALES	<p>Los asistentes a espacio y alcaldía están de acuerdo con los elementos orientadores planteados para el ineludible 2 y por ende hay consenso en el tema de dialogo.</p>

TEMA DE DIALOGO: LOS PARAMETROS DE PROTECCIÓN DE LAS FUENTES HIDRICAS

LAS INQUIETUDES	<p>Genera inquietud el desarrollo de actividades desarrolladas por petroleras, que contaminan el recurso hídrico. Minambiente responde que: la Ley 1930 prohíbe actividades extractivas en páramo por lo que se resalta la importancia de la delimitación del páramo. ¿Hay proyectos para la gestión del riesgo? Minambiente responde que está recogido en el parámetro denominado gestión del riesgo y que posterior a la delimitación se concerta la formulación del plan de manejo en el que se deben identificar las acciones para atender este tipo de situaciones.</p>
LAS TENSIONES	<p>Posible desarrollo de proyectos de hidrocarburos en la zona, que identifican los asistentes están ceca a la zona.</p>
LOS DESACUERDOS O DISENSOS	<p>No hubo desacuerdos</p>
LOS PUNTOS DE ENCUENTRO	<p>Respecto a la compra de predios: Alcaldía manifiesta que realizó una revisión para la compra de predios y explica que los predios que apliquen al 1% para la compra para la protección de fuentes hídricas deben cumplir ciertos requisitos, manifiesta que el municipio tiene varios predios comprados con el 1% de los ingresos del municipio y son de abastecimiento de recurso hídrico. Actualmente el municipio cuenta con predios que sirven como corredores biológicos y manifiesta que si la comunidad quiere vender su predio debe tener en cuenta que debe tener características para la protección del recurso hídrico y titulación.</p>
LOS ACUERDOS PARCIALES	<p>Proponen incorporar en los parámetros de protección: Proyectos de reforestación y Cosechar agua. Al respecto Minambiente respondió que estas propuestas se recogen dentro del parámetro de protección número 8.</p>
LOS CONSENSOS FINALES	<p>Resaltan la importancia de proteger el río Pauto, quebrada Aguajal, las Mesas, las Lajas, Minana, Aguablanca, San</p>



Pedraña, el Mango. Hubo consensos en las medidas planteadas para la protección del agua.

TEMA DE DIALOGO: LA INSTANCIA DE COORDINACIÓN

LAS INQUIETUDES	<p>Asistente pregunta ¿Que hacen con el páramo después de delimitado? Desde MinAmbiente se aclara que, las actividades posteriores a la delimitación se deberán plantear en el marco del Plan de Manejo Ambiental del Páramo.</p> <p>Delegado de la Defensoría de Pueblo preguntó porque no está incluida la Defensoría del Pueblo como actor participante de la Instancia. MinAmbiente aclaró que esa ya es una función propia de la entidad ser garantes de los procesos.</p> <p>Asistente pregunta: ¿las personas que están presentes están de acuerdo, que pasa si los que no vinieron no están de acuerdo? Se aclaró que la convocatoria es amplia, pública y abierta y que el Ministerio no puede obligar a la comunidad a participar, señalando que la participación en la toma de decisiones además de ser un derecho también es un deber, también aclaró que la concertación que se hace con los asistentes al espacio.</p>
LAS TENSIONES	No hubo tensiones
LOS DESACUERDOS O DISENSOS	No hubo desacuerdos
LOS PUNTOS DE ENCUENTRO	Están de acuerdo con lo planteado
LOS ACUERDOS PARCIALES	Hay consenso en los planteamientos para este tema de diálogo
LOS CONSENSOS FINALES	Hay consenso en lo planteado para este tema de diálogo

TEMA DE DIALOGO: LA FISCALIZACIÓN DE LA RESOLUCIÓN


LAS INQUIETUDES	¿Como junta de acción se puede ser parte de la fiscalización? ¿Si de aquí de Támara se postula alguien y queda en la instancia como y donde se van a reunir?
LAS TENSIONES	Las autoridades ambientales solo vienen a sancionar o a multar.
LOS DESACUERDOS O DISENSOS	No se evidenciaron o pronunciaron desacuerdos
LOS PUNTOS DE ENCUENTRO	Los asistentes no hicieron referencia a puntos de encuentro en este tema
LOS ACUERDOS PARCIALES	Hay consenso parcial sobre lo expuesto como propuesta para el tema de dialogo.
LOS CONSENSOS FINALES	La comunidad y alcaldía están de acuerdo con lo planteado en la propuesta para este tema de diálogo, hay consenso.





TEMA DE DIALOGO: EL MODELO FINANCIERO


LAS INQUIETUDES	<p>¿La compensación para el componente biótico únicamente se puede compensar con reforestación? No tenemos predios públicos para reforestar cuando se deben dar estas compensaciones.</p> <p>¿Dentro del páramo de Pisba la comunidad de este municipio no estaría beneficiaria dentro de los proyectos o programas relacionados con el páramo? A modo de ejemplo, si el municipio hace parte de la Cuenca del Río Cravo sur sin que el río pase por el municipio y hacemos parte del POMCA, ¿la comunidad puede acceder a los beneficios del modelo de financiación siendo vecinos de área? MinAmbiente responde que lo que continua es la formulación del Plan de Manejo Ambiental, y que al ser vecinos y beneficiarios pueden participar de la formulación de este plan donde se formulan los proyectos y las acciones para la gestión integral del páramo, y pueden procurar y promover ser tenidos en cuenta en esas acciones que se planteen a futuro.</p>
LAS TENSIONES	No se identificaron tensiones sobre este tema de diálogo
LOS DESACUERDOS O DISENSOS	No se evidenciaron o generaron desacuerdos en este tema de diálogo
LOS PUNTOS DE ENCUENTRO	No se evidenciaron o identificaron puntos de encuentro, además del ya mencionado relacionado con el cuidado del agua
LOS ACUERDOS PARCIALES	Hay acuerdos parciales en lo planteado en este tema de diálogo
LOS CONSENSOS FINALES	Hay consensos razonados o acuerdos para la propuesta de este tema de diálogo.


Este documento es anexo al acta de concertación de la delimitación del páramo de Pisba y hace parte integral de la misma.

Nombre: Zeila Gutierrez
Cargo: Presidenta
Entidad: Junta de Accion Comunal Vereda Las Mesas
Firma: 

Nombre: Jeimar Mausolan Blanco
Cargo: Presidente
Entidad: 119666642
Firma: 

Nombre: Mauricio Lopez Lopez
Cargo: Profesional Especializado
Entidad: Dependencias del Pueblo Calamaro
Firma: 

Nombre: EDUARDO GUTIERREZ OCAÑO
Cargo: PROFESIONAL ESPECIALIZADO DBBSE
Entidad: MINISTERIO DE AMBIENTE Y DESARROLLO SOSTENIBLE
Firma: 

Nombre: Arnoldo Rodriguez Duarte
Cargo: Sec. Planeación Mpal.
Entidad: Alcaldía Temara
Firma: 

Nombre:
Cargo:
Entidad:
Firma:



**FORMATO DE RECOLECCIÓN DE INFORMACIÓN – DISENSOS / ACUERDOS O
CONSENSOS RAZONADOS
MESAS DE DIALOGOS DELIBERATIVOS – FASE DE CONCERTACIÓN
PROCESO PARTICIPATIVO DE DELIMITACIÓN DEL PÁRAMO DE PISBA
ACCION POPULAR DEL 19 DE DICIEMBRE DEL 2018 – SENTENCIA T-361 DE
2017**

REUNION DE CONCERTACIÓN TÁMARA CASANARE – 1 DE OCTUBRE 2025

TEMA DE DIALOGO: LA DELIMITACIÓN DEL PARAMO:

LAS INQUIETUDES	<p>En espacios anteriores se identificó que aquí la vereda que existe es Las Mesas y no Guatiquía, ni la reforma y se planteó que esto se debía ajustar.</p> <p>¿Todos los que están en esta reunión tiene tierra en el páramo y solo aparecen dos predios en el páramo?</p> <p>¿Por qué no se trabaja con la información del EOT que aunque está desactualizada puede servir?</p> <p>Es en la parte alta donde esta el páramo y los frailejones</p>
LAS TENSIONES	<p>Se identificó tensión por procesos anteriores relacionados con otros temas (victimas) firmaron y luego fueron engañados porque no se hizo el proyecto de subsidio de viviendas, este nunca se entregó a las familias y aparecen que si fueron beneficiados.</p> <p>Se identifico que un tensionante es que en la cartografía existente oficial no está incluida la vereda Las Mesas y el EOT está desactualizado.</p> <p>Las veredas la reforma y guatiquia no existen, lo que existe es Las mesas que es la vereda que se superpone de manera parcial con el páramo.</p> <p>Se identificó tensión por temas de interacción fauna silvestre con cultivos y ganado, ataques a ganado y afectación.</p>
LOS DESACUERDOS O DISENSOS	<p>el uso de la cartografía oficial del IGAC para el análisis No están las entidades presentes como el IGAC en el espacio para resolver este tema de la cartografía.</p>
LOS PUNTOS DE ENCUENTRO	<p>La protección del agua La reserva de la fauna</p>



Ambiente

	Protección de los predios y de su propiedad
LOS ACUERDOS PARCIALES	Lo que está en la cartografía como Guatiquía y La reforma no existe en el territorio, ni en la división político-administrativa del municipio aprobada por el Concejo Municipal, lo que existe es La Vereda Las Mesas, desde el Ministerio de Ambiente se precisó que se está usando la cartografía oficial del IGAC, pero para efectos del acta de la reunión de concertación se precisó esta claridad y corresponde al municipio de Támara gestionar esta actualización de la cartografía oficial, no es competencia del MinAmbiente esta gestión.
LOS CONSENSOS FINALES	La comunidad y alcaldía están de acuerdo con la propuesta del área de referencia para la delimitación del páramo de Pisba, en el entendido que es la zona alta del municipio y está destinada a la conservación. Conjuntamente con la comunidad y el uso google earth se identifica que la zona del municipio de Támara que está dentro del páramo esta distante de la zona habitada por los pobladores locales.

TEMA DE DIALOGO: LOS LINEAMIENTOS PARA LOS PROGRAMAS DE RECONVERSIÓN Y SUSTITUCIÓN

LAS INQUIETUDES	No hay carreteras para acceder a los predios y sacar los productos. ¿Podemos acceder a los programas en temas de ganadería? ¿No tenemos el acceso a las herramientas solo es capacitaciones? ¿Desde el ministerio de agricultura colaboran con la comercialización de los productos? ¿La zona donde vivimos es de difícil acceso, distancia de 8 horas aproximadamente del casco urbano, por ende la comercialización de los productos se dificulta, lo principal que piden es la vía? ¿El ministerio de agricultura esta con proyectos dirigidos a la mujer rural como saber, como acceder? Buscar entre los vecinos la forma de hacer una asociación entre los pobladores de la vereda. Desde el Ministerio de Agricultura se resuelven las inquietudes desde su competencia y desde el MinAmbiente.
LAS TENSIONES	Dentro de los tensionantes identificados está el tema de vías de acceso para sacar sus productos, sin embargo, se precisó desde el MinAmbiente que no es competencia de esta entidad, ni es un tema directo con el proceso participativo de delimitación del páramo de Pisba.
LOS DESACUERDOS O DISENSOS	No hay pronunciamientos de los participantes o referencia a este tema
LOS PUNTOS DE ENCUENTRO	No hay pronunciamientos de los participantes o referencia a este tema



Minambiente

LOS ACUERDOS PARCIALES	<p>La comunidad está de acuerdo en que pueden acceder a los programas propuestos por la oferta institucional de MinAgricultura, pero no en los relacionados a los programas de reconversión referidos en la ley 1930 de 2018 para páramos, toda vez que habitan y desarrollan sus actividades fuera de la zona de páramo.</p> <p>No hay actividad agropecuaria en la zona del paramo No hay actividad minera</p> <p>Los pobladores buscaran con el apoyo de la alcaldía acceder a los programas del Ministerio de Agricultura, a partir de la orientación brindada por la profesional del Ministerio de Agricultura a la referente agropecuaria de la alcaldía municipal.</p>
LOS CONSENSOS FINALES	<p>Los asistentes a espacio y alcaldía están de acuerdo con los elementos orientadores planteados para el ineludible 2 y por ende hay consenso en el tema de dialogo.</p>

TEMA DE DIALOGO: LOS PARAMETROS DE PROTECCIÓN DE LAS FUENTES HIDRICAS

LAS INQUIETUDES	<p>Genera inquietud el desarrollo de actividades desarrolladas por petroleras, que contaminan el recurso hídrico. Minambiente responde que: la Ley 1930 prohíbe actividades extractivas en páramo por lo que se resalta la importancia de la delimitación del páramo. ¿Hay proyectos para la gestión del riesgo?</p> <p>Minambiente responde que está recogido en el parámetro denominado gestión del riesgo y que posterior a la delimitación se concerta la formulación del plan de manejo en el que se deben identificar las acciones para atender este tipo de situaciones.</p>
LAS TENSIONES	<p>Posible desarrollo de proyectos de hidrocarburos en la zona, que identifican los asistentes están ceca a la zona.</p>
LOS DESACUERDOS O DISENSOS	<p>No hubo desacuerdos</p>
LOS PUNTOS DE ENCUENTRO	<p>Respecto a la compra de predios: Alcaldía manifiesta que realizó una revisión para la compra de predios y explica que los predios que apliquen al 1% para la compra para la protección de fuentes hídricas deben cumplir ciertos requisitos, manifiesta que el municipio tiene varios predios comprados con el 1% de los ingresos del municipio y son de abastecimiento de recurso hídrico. Actualmente el municipio cuenta con predios que sirven como corredores biológicos y manifiesta que si la comunidad quiere vender su predio debe tener en cuenta que debe tener características para la protección del recurso hídrico y titulación.</p>
LOS ACUERDOS PARCIALES	<p>Proponen incorporar en los parámetros de protección: Proyectos de reforestación y</p>



	Cosechar agua. Al respecto Minambiente respondió que estas propuestas se recogen dentro del parámetro de protección número 8.
LOS CONSENSOS FINALES	Resaltan la importancia de proteger el río Pauto, quebrada Aguajal, las Mesas, las Lajas, Minana, Aguablanca, San Pedrana, el Mango. Hubo consensos en las medidas planteadas para la protección del agua.

TEMA DE DIALOGO: LA INSTANCIA DE COORDINACIÓN

LAS INQUIETUDES	<p>Asistente pregunta ¿Que hacen con el páramo después de delimitado? Desde MinAmbiente se aclara que, las actividades posteriores a la delimitación se deberán plantear en el marco del Plan de Manejo Ambiental del Páramo.</p> <p>Delegado de la Defensoría de Pueblo preguntó porque no está incluida la Defensoría del Pueblo como actor participante de la Instancia. MinAmbiente aclaró que esa ya es una función propia de la entidad ser garantes de los procesos.</p> <p>Asistente pregunta: ¿las personas que están presentes están de acuerdo, que pasa si los que no vinieron no están de acuerdo? Se aclaró que la convocatoria es amplia, pública y abierta y que el Ministerio no puede obligar a la comunidad a participar, señalando que la participación en la toma de decisiones además de ser un derecho también es un deber, también aclaró que la concertación que se hace con los asistentes al espacio.</p>
LAS TENSIONES	No hubo tensiones
LOS DESACUERDOS O DISENSOS	No hubo desacuerdos
LOS PUNTOS DE ENCUENTRO	Están de acuerdo con lo planteado
LOS ACUERDOS PARCIALES	Hay consenso en los planteamientos para este tema de diálogo
LOS CONSENSOS FINALES	Hay consenso en lo planteado para este tema de diálogo

TEMA DE DIALOGO: LA FISCALIZACIÓN DE LA RESOLUCIÓN

LAS INQUIETUDES	¿Como junta de acción se puede ser parte de la fiscalización? ¿Si de aquí de Támara se postula alguien y queda en la instancia como y donde se van a reunir?
LAS TENSIONES	Las autoridades ambientales solo vienen a sancionar o a multar.
LOS DESACUERDOS O DISENSOS	No se evidenciaron o pronunciaron desacuerdos
LOS PUNTOS DE ENCUENTRO	Los asistentes no hicieron referencia a puntos de encuentro en este tema



LOS ACUERDOS PARCIALES	Hay consenso parcial sobre lo expuesto como propuesta para el tema de dialogo.
LOS CONSENSOS FINALES	La comunidad y alcaldía están de acuerdo con lo planteado en la propuesta para este tema de diálogo, hay consenso.

TEMA DE DIALOGO: EL MODELO FINANCIERO

LAS INQUIETUDES	<p>¿La compensación para el componente biótico únicamente se puede compensar con reforestación? No tenemos predios públicos para reforestar cuando se deben dar estas compensaciones.</p> <p>¿Dentro del páramo de Pisba la comunidad de este municipio no estaría beneficiaria dentro de los proyectos o programas relacionados con el páramo? A modo de ejemplo, si el municipio hace parte de la Cuenca del Río Cravo sur sin que el río pase por el municipio y hacemos parte del POMCA, ¿la comunidad puede acceder a los beneficios del modelo de financiación siendo vecinos de área? MinAmbiente responde que lo que continua es la formulación del Plan de Manejo Ambiental, y que al ser vecinos y beneficiarios pueden participar de la formulación de este plan donde se formulan los proyectos y las acciones para la gestión integral del páramo, y pueden procurar y promover ser tenidos en cuenta en esas acciones que se planteen a futuro.</p>
LAS TENSIONES	No se identificaron tensiones sobre este tema de diálogo
LOS DESACUERDOS O DISENSOS	No se evidenciaron o generaron desacuerdos en este tema de diálogo
LOS PUNTOS DE ENCUENTRO	No se evidenciaron o identificaron puntos de encuentro, además del ya mencionado relacionado con el cuidado del agua
LOS ACUERDOS PARCIALES	Hay acuerdos parciales en lo planteado en este tema de diálogo
LOS CONSENSOS FINALES	Hay consensos razonados o acuerdos para la propuesta de este tema de diálogo.

Este documento es anexo al acta de concertación de la delimitación del páramo de Pisba y hace parte integral de la misma.

Registro fotográfico de actividad de identificación de inquietudes, tensiones, desacuerdos o disensos, puntos de encuentro, acuerdos parciales y consensos finales:

