

MINISTERIO DE AMBIENTE Y DESARROLLO SOSTENIBLE	FORMATO ACTA DE REUNIÓN	MADSIG Sistema Integrado de Gestión
	Proceso: Administración del Sistema Integrado de Gestión	
Versión: 5	Vigencia: 17/03/2020	Código: F-E-SIG-25

ACTA DE REUNIÓN N° _____	FECHA DE LA REUNIÓN	DÍA 12	MES 07	AÑO 2022
	HORA DE INICIO		HORA DE TERMINACIÓN	
REUNIÓN INTERNA		DEPARTAMENTO / CIUDAD Casanare Támara		
REUNIÓN EXTERNA	x	DEPENDENCIA QUE PRESIDE Minambiente		

INFORMACIÓN DE LA REUNIÓN	
TEMA	Fase de Consulta e Iniciativa
OBJETIVO	Promover la entrega de aportes, propuestas sobre el asunto de debate, y formulación de opciones; así como, alternativas para la delimitación del nicho ecológico paramuno por parte de los actores e interesados en el proceso participativo de delimitación del páramo de Pisba

ORDEN DEL DÍA / AGENDA		
No.	TEMA	RESPONSABLE
1	Instalación del espacio - solicitud respetuosa de grabación de la sesión	Minambiente
2	Presentación de asistentes	Asistentes / Minambiente / Entidades
3	- Objetivo del espacio - Presentación de la agenda - Deberes, derechos y reglas de juego del espacio	Minambiente
4	- Ejercicio Práctico: ¿Cómo se construye la 'opinión, juicio o análisis sobre el asunto de debate, y opciones, así como alternativas de la delimitación del nicho ecológico paramuno', para cada uno de los puntos ineludibles u objetos de diálogo?	Minambiente
5	- Presentación temas objeto de diálogo	Minambiente
6	- Espacio para formulación de propuestas y aportes	Asistentes / Minambiente

ASISTENTES					
No.	NOMBRE	FIRMA	ASISTENCIA		ENTIDAD/ DEPENDENCIA
			PRESENCIAL	VIRTUAL	
			x		
Ver evidencia del listado de asistencia presencial de las entidades asistentes					

SEGUIMIENTO COMPROMISOS ACTAS ANTERIORES (Si los hay)					
No.	TEMA	RESPONSABLE	% DE AVANCE	OBSERVACIONES	FECHA DE CUMPLIMIENTO
1	NO APLICA		NO APLICA	NO APLICA	NO APLICA

DESARROLLO DE LA REUNIÓN

Los datos personales serán tratados de acuerdo a la política de protección de datos personales establecida por la entidad la cual podrá ser consultada a través del MADSiGestión en el documento con código "DS-E-GET-01" o en el link <http://www.minambiente.gov.co/index.php/component/content/article/646-proteccion-de-datos-personales> de conformidad con lo definido por la Ley 1581 de 2012 y el Decreto Reglamentario 1377 de 2013



1. Instalación del espacio físico para el desarrollo de la reunión

La reunión inició a las 9 a.m., la apertura de esta es realizada por Nathalia Guerrero, del Minambiente quien da la bienvenida a los asistentes, agradece la asistencia al espacio, presenta a los asistentes del Minambiente y de las entidades que acompañan, se presenta el objetivo de la reunión, se invita a que las comunidades a expresar sus inquietudes y propuestas, hoy no se toman decisiones, estamos en fase de Consulta e Iniciativa.

Intervención Sr. Leonel Rodríguez Walteros – Alcalde Municipal: quien menciona que hoy converge el tema de la delimitación del páramo invita a la comunidad a que exprese sus inquietudes, sus planteamientos para buscar un equilibrio que no salga nadie perjudicado, en todo proceso sale alguien afectado, lo que está por ley no lo cambia el Ministerio, ni la alcaldía, eso no se negocia, lo que si se puede negociar son todos los temas de bienes y servicios, los ríos nacen en los páramos y hay que cuidarlos, recientemente el municipio de Tamara quedó sin agua porque esta se profundizó en su nacimiento, toco acudir a buscar agua, esta está escaseando para los de más abajo, que se busca que la delimitación sea lo más transparente posible, no tengo acuerdos con el Ministerio, que no se diga que yo le di las tierras al Ministerio, no me lo invente yo, es una política nacional. Agradece a las instituciones asistentes, de las comunidades la Juntas de Acción Comunal, integrantes del Consejo Municipal.

Personero del municipio – Alfredo Plazas: Buenos días a todos los presentes y un saludo respetuoso a las entidades que acompañan el proceso de delimitación del páramo de Pisba, desde la personería personas de las veredas han consultado información del proceso de delimitación, por lo que le reiteramos a las personas presentes que pueden acudir a la personería para revisar esta información y ayudar a resolver las dudas que tengan sobre la delimitación del páramo de Pisba, con el fin de que el proceso cumpla el marco legal y ambiental de lo permitido.

2. Presentación de asistentes:

Se presenta a los delegados de las entidades que acompañan la reunión, así:

IAvH: Cristian Cruz / Camilo Mancera

DANE: Liliana Guarnizo

Corporinoquia: Ary Rodríguez

Minagricultura – Andres Ucros

Gobernación de Casanare – Andres Arenas

Agencia Nacional de Tierras Oscar Cuellar

Carolina Bonilla - Alcaldía - También acompaña Planeación y veedor del municipio

Presidente del Consejo del municipio de Tamara y otros integrantes del consejo

Se presentan los asistentes por parte del Ministerio de Ambiente y Desarrollo Sostenible:

Nathalia Guerrero Niño – Dirección de Bosques Biodiversidad y Servicios Ecosistémicos

Libia Cifuentes – Dirección de Bosques Biodiversidad y Servicios Ecosistémicos

Jorge Barragan – DAASU

Andres Vergara – DGIRH

Carlos Borda – ONVS

De manera presencial asisten comunidades de las veredas, como el presidente de JAC Neymar Blanco, comunidad de las mesas, agua blanca.

Instalación del espacio:

Se presenta el objetivo del espacio, así: Promover la entrega de aportes, propuestas sobre el asunto de debate, y formulación de opciones; así como, alternativas para la delimitación del nicho ecológico paramuno por parte de los actores e interesados en el proceso participativo de delimitación del páramo de Pisba

Así mismo, se presenta la agenda planteada para el desarrollo de la reunión y los derechos y deberes.

3. Ejercicio práctico –¿Cómo se construye la 'opinión, juicio o análisis sobre el asunto de debate, y opciones, así como alternativas de la delimitación del nicho ecológico paramuno', para cada uno de los puntos ineludibles u objetos de diálogo?

Posteriormente se presenta la explicación del formato propuesto (como una alternativa) para presentar aportes y propuestas en esta fase de consulta e iniciativa, se menciona que no es el único mecanismo para esto, puede ser de la forma que la misma comunidad pueda, por ejemplo a través y se invita a la comunidad y asistentes.

4. Presentación temas objeto de diálogo

a. Instancia de Coordinación:

La Sentencia 361 de 2017, ordenó que el Minambiente deberá incluir dentro de la resolución de delimitación del páramo la creación de una instancia de coordinación de carácter permanente y que esté conformada por autoridades públicas y asociaciones con intereses en el páramo.

Con esta instancia de coordinación, se busca promover la colaboración de las entidades para desarrollar lo contenido en la resolución de delimitación.

Adicional ordenó la corte que se debe garantizar la participación de la ciudadanía y de organizaciones con intereses en el páramo, para esto se debe prever espacios de deliberación.

Se menciona que esta instancia se va a construir entre todos a partir de los siguientes planteamientos:

- ¿Qué funciones debe tener la instancia de coordinación?
- ¿Quiénes deben ser miembros de la instancia de coordinación?
- ¿Cómo debería funcionar la instancia de coordinación?
- ¿Qué otros elementos debemos tener en cuenta?

Frente a este tema no hubo dudas o inquietudes por parte de los institutos.

b. Sistema de Fiscalización de la Resolución de Delimitación:

El objetivo es vigilar que se cumplan todas las disposiciones de la Sentencia la cual ordena: *"En tercer lugar, en coordinación con las autoridades locales y regionales, el MADS deberá crear un sistema de fiscalización de gestión de la resolución. En particular, se discutirá sobre el control de las actividades prohibidas en las zonas de páramo. El modelo planteará los principios, deberes, así como responsabilidades de las autoridades, y algunas estrategias para la eliminación de las labores vedadas, por ejemplo la minería ilegal. En cualquier caso, deberá darse participación a la ciudadanía y a las organizaciones sociales interesadas, en espacios de deliberación a los que sea sensible el diseño y concepción de las medidas que se adopten"*.

El SFGR se construirá con la ciudadanía, las organizaciones sociales y las autoridades locales y regionales, mediante espacios de deliberación, en este sentido se invita a la comunidad en general y asistentes a la reunión a presentar sus aportes y propuestas para la creación de este sistema de fiscalización.

Espacio para preguntas. Se adjuntan a la presente acta los formatos de sistematización de intervenciones de los asistentes a las reuniones y respuestas dadas por las entidades.

Frente a este tema no hubo dudas o inquietudes por parte de los institutos.

c. Delimitación – identificación del área de páramo:

Presentación Minambiente:

Se presenta una explicación referente a las diferencias entre la delimitación y la identificación del páramo, mencionando que en este caso hay dos entidades encargadas de desarrollar este ineludible correspondiente a el Ministerio de Ambiente y Desarrollo Rural encargada de delimitar a partir del insumo que desarrolle y entregue el Instituto Alexander von Humboldt, para delimitar el páramo se necesita tener claro dónde está el páramo, contar con información sobre el territorio del páramo y analizarla, desarrollar un proceso participativo con la gente, dialogar sobre seis temas entorno al páramo, plasmar los acuerdos en una resolución de delimitación, y en el caso de cómo identificar el páramo esto se realiza durante el proceso de delimitación, empleando información recopilada en este. Identificando las formas de crecimiento de la vegetación y formaciones de las plantas, identificando las condiciones del clima (lluvia, temperatura, otras), construyendo mapas que permitan conocer dónde se localiza el ecosistema de páramo.

A partir de lo ordenado por la Corte, en relación a que la nueva delimitación del Páramo no podrá ser inferior en términos de protección del

Los datos personales serán tratados de acuerdo a la política de protección de datos personales establecida por la entidad la cual podrá ser consultada a través del MADSIGestión en el documento con código "DS-E-GET-01" o en el link <http://www.minambiente.gov.co/index.php/component/content/article/646-proteccion-de-datos-personales> de conformidad con lo definido por la Ley 1581 de 2012 y el Decreto Reglamentario 1377 de 2013

X

ambiente, así mismo, no podrá afectar las medidas de conservación o salvaguarda del Páramo en términos globales; el Minambiente debe tener en cuenta de manera prioritaria el concepto de clasificación expedido por parte del Instituto de Investigación de Recursos Biológicos Alexander von Humboldt –IAvH- y su visión de que los límites del páramo deben incluir la zona de transición del bosque alto andino con el páramo. Se da una explicación de lo que es la Franja de Transición Bosque Páramo y cómo su aproximación permite identificar los límites del páramo.

Presentación Instituto Humboldt (IAvH):

Se da una explicación de lo que es la Franja de Transición Bosque Páramo y cómo su aproximación permite identificar los límites del páramo, se aclara que se refiere a una propuesta metodológica para identificar el páramo a nivel biofísico.

Luego se menciona lo referente a las formas de crecimiento en los ecosistemas de páramo y bosque altoandino, se explica que la aproximación que se realiza es tomando puntos de muestreo a lo largo del complejo de páramo. Esto, dado que es uno de los insumos necesarios para entender en donde se encuentra esa FTBP.

Se menciona que se usan imágenes satelitales que son útiles para el proceso.

Se menciona que para esto el IAvH aplica una metodología existente, así mismo el tipo de información que se usa como temperatura, relieve, formas de crecimiento, aclarando que es un insumo para el proceso, por lo cual el resultado no es la delimitación.

d. Lineamientos para el programa de reconversión y sustitución:

La sentencia T-361 de 2017 frente a las actividades agropecuarias y mineras que se realizan en el páramo ordena:

1. Elaborar los elementos que delinearán el programa de sustitución para las actividades mineras y el programa de reconversión y sustitución para las actividades agropecuarias.
2. El programa será diseñado por el Ministerio de Minas y Energía y el Ministerio de Agricultura y Desarrollo Rural, sus entidades adscritas y vinculadas, los entes territoriales, y en coordinación con las autoridades ambientales regionales con jurisdicción en el páramo.
3. La creación e implementación de este programa contará con la participación activa de los actores.
4. Para la formulación del programa se requiere de la identificación de éstos a través de un censo, el cual será ordenado en la resolución de delimitación del páramo.

Las actividades agropecuarias de bajo impacto podrán continuar en el páramo, y aquellas que sean consideradas de alto impacto serán objeto de programas de sustitución y reconversión.

Los Ministerios de Ambiente y Desarrollo Sostenible y de Agricultura y Desarrollo Rural, expidieron la **Resolución 1294 del 7 de diciembre de 2021** "Por la cual se establecen los lineamientos para el desarrollo de actividades agropecuarias de bajo impacto y ambientalmente sostenibles en páramos y se adoptan otras disposiciones", mediante la cual se reglamentan los incisos 3 y 4 del artículo 10 de la Ley 1930 de 2018.

La citada Resolución, define las actividades agropecuarias de bajo impacto, así:

"Artículo 3. **Actividades Agropecuarias de Bajo Impacto:** Son aquellas actividades circunscritas a los ámbitos agrícola, pecuario, forestal, acuícola o pesquero, cuyos sistemas de producción, además de satisfacer las necesidades básicas de los habitantes tradicionales de páramo y generar ingresos económicos, no ponen en riesgo la funcionalidad del ecosistema de páramo, ni la prestación de los servicios ecosistémicos donde se desarrollan.

Las actividades agropecuarias consideradas como de bajo impacto deberán favorecer las relaciones de reciprocidad, cooperación y solidaridad de las comunidades rurales que las desarrollan, fundamentándose en el trabajo y mano de obra familiar y comunitaria y constituyéndose en los medios de vida ambiental, social y económicamente sostenibles de los habitantes tradicionales de páramo."

Así mismo, conjuntamente entre los ministerios de Ambiente y de Agricultura se avanza en el proyecto de resolución lineamientos para la formulación del programa de reconversión de actividades agropecuarias de alto impacto en páramos.

e. Parámetros para la Protección de las Fuentes Hídricas

Los parámetros son las medidas que deberán implementar las autoridades ambientales, los entes territoriales y las comunidades en general

Los datos personales serán tratados de acuerdo a la política de protección de datos personales establecida por la entidad la cual podrá ser consultada a través del MADSIGestión en el documento con código "DS-E-GET-01" o en el link <http://www.minambiente.gov.co/index.php/component/content/article/646-proteccion-de-datos-personales> de conformidad con lo definido por la Ley 1581 de 2012 y el Decreto Reglamentario 1377 de 2013



En las mesas además de explicar los ineludibles o temas de diálogo por parte del Minambiente y entidades acompañantes, responder inquietudes y preguntas presentadas por los asistentes, se genera un espacio autónomo para que cada grupo ya sea de manera individual o colectiva formulen sus propuestas.

Posteriormente a esto se genera la plenaria en la cual se identifica conjuntamente la presentación de 8 formularios que contienen propuestas y aportes en el marco de la fase de consulta e iniciativa.

Posteriormente se vuelve a plenaria en la cual los asistentes presentan de manera pública sus aportes y propuestas, las cuales son parte integral de esta acta y se adjuntan.

Desde el DANE, se da claridad a los alcances de esta obligación contenida en la Ley 1930 respecto al tema del censo de habitantes de páramos.

El personero hace un llamado a fortalecer el acercamiento a territorio, si bien hoy se hizo un buen ejercicio, es importante que esto se fortalezca.

Se invita a los asistentes a continuar presentando sus aportes y propuestas hasta que la fase de consulta termine, así mismo se indica lo que sigue en relación a la fase de concertación.

Cierre de la reunión: Se da por terminada la reunión a las 2 pm


CONCLUSIONES

Se cumple con la agenda propuesta, en total se reciben ocho propuestas de formularios previamente diligenciados y una propuesta colectiva construida durante la reunión por los participantes.

LISTA DE EVIDENCIAS

(Relacionar las evidencias tales como listas de asistencia, fotografías, videos, informes, entre otros)

Ver lista asistencia



Explicación de los temas de diálogo



Los datos personales serán tratados de acuerdo a la política de protección de datos personales establecida por la entidad la cual podrá ser consultada a través del MADSI Gestión en el documento con código "DS-E-GET-01" o en el link <http://www.minambiente.gov.co/index.php/component/content/article/646-proteccion-de-datos-personales> de conformidad con lo definido por la Ley 1581 de 2012 y el Decreto Reglamentario 1377 de 2013

X



Los datos personales serán tratados de acuerdo a la política de protección de datos personales establecida por la entidad la cual podrá ser consultada a través del MADSiGestión en el documento con código "DS-E-GET-01" o en el link <http://www.minambiente.gov.co/index.php/component/content/article/646-proteccion-de-datos-personales> de conformidad con lo definido por la Ley 1581 de 2012 y el Decreto Reglamentario 1377 de 2013

X

Formulación de las propuestas por mesas y de manera autónoma por parte de las comunidades



Socialización de las propuestas

COMPROMISOS (Si los hay)

No.	COMPROMISO	RESPONSABLE	FECHA DE INICIO		FECHA DE TERMINACIÓN
1					
2					
3					
4					
5					
6					
FECHA DE LA PRÓXIMA REUNIÓN (Si aplica):			DIA	MES	AÑO

Se adjuntan (8) formatos de propuestas fase de consulta e iniciativa - presentados por los asistentes a la reunión.

Los datos personales serán tratados de acuerdo a la política de protección de datos personales establecida por la entidad la cual podrá ser consultada a través del MADSI Gestión en el documento con código "DS-E-GET-01" o en el link <http://www.minambiente.gov.co/index.php/component/content/article/646-proteccion-de-datos-personales> de conformidad con lo definido por la Ley 1581 de 2012 y el Decreto Reglamentario 1377 de 2013


~~X~~

NOMBRE DE QUIEN ELABORÓ	FECHA	DIA	MES	AÑO
Libia Cifuentes / Andrés Camilo Vergara		12	07	2022


Firmán la presente acta



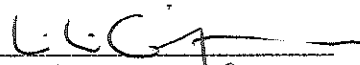
Nombre: Luis Alfonso Plata Henao
 CC: 1114666728
 Cargo: Penonero Municipal.



Nombre: Deimar Mussulun Blanco
 CC: 1114666642
 Cargo: Presidente Junta.



Nombre: Arnold Rodriguez D.
 CC: 1118546173
 Cargo: Soc. Planeación.



Nombre: Libia Cifuentes
 CC: 20695395
 Cargo: Minasante - DBDSE


Nathalia Guerrero

Nathalia Guerrero

1026267316

Monsabunde - DBDSE

X



PISBA
avanza

P-#1


FASE DE CONSULTA E INICIATIVA

Formulario para la recepción de opinión, juicio o análisis de las alternativas de la delimitación del nicho ecológico paramuno

Acción Popular 15001 -2333- 000- 201400223-02

La Fase de Consulta e Iniciativa tiene como objetivo, que los interesados puedan manifestar sus opiniones, juicios o análisis de las alternativas de delimitación con el fin de avanzar conjuntamente en este proceso.

Datos generales	
Nombres y Apellidos :	Maria Efigenia Jaimes Gómez
Correo electrónico:	personeria@tamara.gov.co
Dirección física :	Predio Miralinda Vereda: La Florida Municipio: Tamara
Teléfonos :	311 229 5432
Ocupación:	Productor campesino
Sexo :	a. Mujer: <input checked="" type="checkbox"/> b. Hombre: <input type="checkbox"/> c. No responde: <input type="checkbox"/>
¿Departamento donde reside?	a. Boyacá: <input type="checkbox"/> b. Casanare: <input checked="" type="checkbox"/>
¿Municipio donde reside?	a. Chita: <input type="checkbox"/> b. Gámezá: <input type="checkbox"/> c. Jericó: <input type="checkbox"/> d. Labranzagrande: <input type="checkbox"/> e. Mongua: <input type="checkbox"/> f. Pisba: <input type="checkbox"/> g. Socha: <input type="checkbox"/> h. Socotá: <input type="checkbox"/> i. Tasco: <input type="checkbox"/> j. La Salina: <input type="checkbox"/> k. Tamara: <input checked="" type="checkbox"/> l. Sácama: <input type="checkbox"/>
Vereda u otro:	La Florida



PISBA
avanza


FASE DE CONSULTA E INICIATIVA

Formulario para la recepción de opinión, juicio o análisis de las alternativas de la delimitación del nicho ecológico paramuno

Acción Popular 15001 -2333- 000- 201400223-02

¿Pertenece a alguna organización?	a. Si: <input type="checkbox"/> b. No: <input checked="" type="checkbox"/>	¿Cuál?:
¿El aporte presentado es individual o colectivo?	a. Si: <input type="checkbox"/> b. No: <input checked="" type="checkbox"/> <i>Individual</i>	Si este es colectivo enuncie el nombre de la organización u organizaciones involucradas:

Datos del aporte a realizar			
Cuéntenos su tema de interés (marque con una X)	a. Delimitación del páramo <hr/> <input checked="" type="checkbox"/>	b. Lineamientos para la sustitución y reconversión de actividades agropecuarias <input checked="" type="checkbox"/>	c. Lineamientos para la sustitución y de actividades mineras
	d. Parámetros de protección del agua <input checked="" type="checkbox"/>	e. Modelo de Financiación	f. Instancia de Coordinación
	g. Mecanismo de Fiscalización	h. Otro relacionado directamente con el proceso de delimitación del páramo de Pisba: _____ _____ _____ _____ _____ _____	



PISBA
avanza

P-#1


FASE DE CONSULTA E INICIATIVA

Formulario para la recepción de opinión, juicio o análisis de las alternativas de la delimitación del nicho ecológico paramuno

Acción Popular 15001 -2333- 000- 201400223-02

Tipo de aporte de la delimitación del páramo (marque con una X):	a. Opinión/Juicio	b. Propuesta X	c. Análisis
	d. Información (social - técnica - biótica - abiótica)		
Tipo de formato de presentación del aporte (marque con una X):	a. Documento impreso	b. Información cartográfica	c. Video
	d. Audio	e. Información en medio magnético	f. Otro: _____ _____ _____ _____
Entrega información adicional a este formulario adjunta	a. Si: ____ b. No: ____		

Escriba su aporte (mínimos a desarrollar)	
Nombre del aporte:	Caracterización al predio
Desarrollo del aporte (describa su aporte):	Solicito una visita al predio para que me verifiquen la posibilidad de participar en un proyecto que me remunerara económicamente por presencia en el medio ambiente.



PISBA
avanza

FASE DE CONSULTA E INICIATIVA

Formulario para la recepción de opinión, juicio o análisis de las alternativas de la delimitación del nicho ecológico paramuno

Acción Popular 15001 -2333- 000- 201400223-02

Desarrollo del aporte (describa su aporte):


Que una entidad se acerque al predio y caracterice los ecosistemas y de acuerdo a su importancia nos incluyan en un proyecto de pagos por servicios ambientales por ejemplo.

Que nos delimite o indique con claridad si este predio puede o no quedar dentro del limite del paramo. con una visita en el predio y efectuando un poligono del predio.

- Que el estado evalúe la posibilidad de mejorar las vías de acceso a estas áreas.

- Frente al resurgimiento de las vías de acceso a las veredas de influencia al paramo una vez se delimita finalmente, se haga acuerdo en beneficio de toda la comunidad, siendo una acción de resurgimiento a nivel general.

- Realizar visita a los predios por la corporación, para generar concepto sobre los beneficios ambientales que genera cuidar los cuerpos de agua y que beneficios o incentivos entregarse a la comunidad por eso



PISBA
avanza

P-3
P-#1


FASE DE CONSULTA E INICIATIVA

Formulario para la recepción de opinión, juicio o análisis de las alternativas de la delimitación del nicho ecológico paramuno

Acción Popular 15001 -2333- 000- 201400223-02

Tipo de aporte de la delimitación del páramo (marque con una X):	a. Opinión/Juicio	b. Propuesta	c. Análisis
	d. Información (social - técnica - biótica - abiótica)		
Tipo de formato de presentación del aporte (marque con una X):	a. Documento impreso	b. Información cartográfica	c. Video
	d. Audio	e. Información en medio magnético	f. Otro: _____ _____ _____ _____
Entrega información adicional a este formulario adjunta	a. Si: ____ b. No: ____		

Escriba su aporte (mínimos a desarrollar)	
Nombre del aporte:	Sistema de Fiscalización
Desarrollo del aporte (describa su aporte):	Para llevar a cabo el proceso de fiscalización debe intervenir, la Comunidad, la adm.



PISBA
avanza


FASE DE CONSULTA E INICIATIVA

Formulario para la recepción de opinión, juicio o análisis de las alternativas de la delimitación del nicho ecológico paramuno

Acción Popular 15001 -2333- 000- 201400223-02

Desarrollo del
aporte (describa su
aporte):

- Municipal y Departamental, de tal manera que la información sea articulada, bajo la responsabilidad y supervisión del Personero(a), llevando a cabo reuniones frecuentes para rendir cuentas e informar sobre las actividades por cada mes a mes.
propuestas:
- Comercialización de productos agropecuarios mitigando los impactos ambientales en sitio y apoyo de los entes gubernamentales para abrir vías de acceso, para el transporte de l mismo, de acuerdo a la reconversión de la)
 - actividades que ~~impacten~~ impacten al medio ambiente.
 - Capacitación a la Comunidad en temas específicos ~~de~~ agricultura, ganadería, buenas prácticas agropecuarias, en sitio donde ~~se tiene la~~ ~~unifera~~.



PISBA
avanza

P-#2


FASE DE CONSULTA E INICIATIVA

Formulario para la recepción de opinión, juicio o análisis de las alternativas de la delimitación del nicho ecológico paramuno

Acción Popular 15001 -2333- 000- 201400223-02

La Fase de Consulta e Iniciativa tiene como objetivo, que los interesados puedan manifestar sus opiniones, juicios o análisis de las alternativas de delimitación con el fin de avanzar conjuntamente en este proceso.

Datos generales	
Nombres y Apellidos :	Leimar Blanco
Correo electrónico:	
Dirección física :	Vereda la florida
Teléfonos :	3503405178
Ocupación:	Presidente junta acción comunal
Sexo :	a. Mujer: <input type="checkbox"/> b. Hombre: <input checked="" type="checkbox"/> c. No responde: <input type="checkbox"/>
¿Departamento donde reside?	a. Boyacá: <input type="checkbox"/> b. Casanare: <input checked="" type="checkbox"/>
¿Municipio donde reside?	a. Chita: <input type="checkbox"/> g. Socha: <input type="checkbox"/> b. Gámezá: <input type="checkbox"/> h. Socotá: <input type="checkbox"/> c. Jericó: <input type="checkbox"/> i. Tasco: <input type="checkbox"/> d. Labranzagrande: <input type="checkbox"/> j. La Salina: <input type="checkbox"/> e. Mongua: <input type="checkbox"/> k. Támara: <input checked="" type="checkbox"/> f. Pisba: <input type="checkbox"/> l. Sácama: <input type="checkbox"/>
Vereda u otro:	



PISBA
avanza


FASE DE CONSULTA E INICIATIVA

Formulario para la recepción de opinión, juicio o análisis de las alternativas de la delimitación del nicho ecológico paramuno

Acción Popular 15001 -2333- 000- 201400223-02

¿Pertenece a alguna organización?	a. Si: <input checked="" type="checkbox"/> b. No: <input type="checkbox"/>	¿Cuál?: Junta de acción Comunal
¿El aporte presentado es individual o colectivo?	a. Si: <input checked="" type="checkbox"/> b. No: <input type="checkbox"/>	Si este es colectivo enuncie el nombre de la organización u organizaciones involucradas:

Datos del aporte a realizar			
Cuéntenos su tema de interés (marque con una X)	a. Delimitación del páramo	<input checked="" type="checkbox"/> Lineamientos para la sustitución y reconversión de actividades agropecuarias	c. Lineamientos para la sustitución y de actividades mineras
	d. Parámetros de protección del agua	e. Modelo de Financiación	f. Instancia de Coordinación
	g. Mecanismo de Fiscalización	h. Otro relacionado directamente con el proceso de delimitación del páramo de Pisba: _____ _____ _____ _____ _____ _____ _____	



PISBA
avanza

P-#2


FASE DE CONSULTA E INICIATIVA

Formulario para la recepción de opinión, juicio o análisis de las alternativas de la delimitación del nicho ecológico paramuno

Acción Popular 15001 -2333- 000- 201400223-02

Tipo de aporte de la delimitación del páramo (marque con una X):	a. Opinión/Juicio	<input checked="" type="checkbox"/> Propuesta	c. Análisis
	d. Información (social - técnica - biótica - abiótica)		
Tipo de formato de presentación del aporte (marque con una X):	<input checked="" type="checkbox"/> Documento impreso	b. Información cartográfica	c. Video
	d. Audio	e. Información en medio magnético	f. Otro: _____ _____ _____ _____
Entrega información adicional a este formulario adjunta	a. Si: _____ b. No: <input checked="" type="checkbox"/>		

Escriba su aporte (mínimos a desarrollar)	
Nombre del aporte:	Brindas mayor conocimiento sobre el proceso del páramo de Pisva
Desarrollo del aporte (describa su aporte):	Brindas un mejor aporte de información para que la comunidad conozca de mejor manera




PISBA
avanza

FASE DE CONSULTA E INICIATIVA

Formulario para la recepción de opinión, juicio o análisis de las alternativas de la delimitación del nicho ecológico paramuno

Acción Popular 15001 -2333- 000- 201400223-02

<p>Desarrollo del aporte (describa su aporte):</p>	<p>los diferentes entidades y sus respectivas aspectos y lo que interviene lo que estudia y que aporte tiene sobre el proceso de la delimitación del paramo de pisba</p>
--	--



PISBA
avanza

P-#3


FASE DE CONSULTA E INICIATIVA

Formulario para la recepción de opinión, juicio o análisis de las alternativas de la delimitación del nicho ecológico paramuno

Acción Popular 15001 -2333- 000- 201400223-02

La Fase de Consulta e Iniciativa tiene como objetivo, que los interesados puedan manifestar sus opiniones, juicios o análisis de las alternativas de delimitación con el fin de avanzar conjuntamente en este proceso.

Datos generales	
Nombres y Apellidos :	James Andrey Mojica Duán
Correo electrónico:	Amojicas@outlook.com
Dirección física :	Vereda Agua Blanca
Teléfonos :	3243902492
Ocupación:	Concejal
Sexo :	a. Mujer: <input type="checkbox"/> b. Hombre: <input checked="" type="checkbox"/> c. No responde: <input type="checkbox"/>
¿Departamento donde reside?	a. Boyacá: <input type="checkbox"/> b. Casanare: <input checked="" type="checkbox"/>
¿Municipio donde reside?	a. Chita: <input type="checkbox"/> g. Socha: <input type="checkbox"/> b. Gámezá: <input type="checkbox"/> h. Socotá: <input type="checkbox"/> c. Jericó: <input type="checkbox"/> i. Tasco: <input type="checkbox"/> d. Labranzagrande: <input type="checkbox"/> j. La Salina: <input type="checkbox"/> e. Mongua: <input type="checkbox"/> k. Támara: <input checked="" type="checkbox"/> f. Pisba: <input type="checkbox"/> l. Sácama: <input type="checkbox"/>
Vereda u otro:	



PISBA
avanza


FASE DE CONSULTA E INICIATIVA

Formulario para la recepción de opinión, juicio o análisis de las alternativas de la delimitación del nicho ecológico paramuno

Acción Popular 15001 -2333- 000- 201400223-02

¿Pertenece a alguna organización?	a. Si: <input checked="" type="checkbox"/> b. No: <input type="checkbox"/>	¿Cuál?: J.A.C. Vereda Aguablanca
¿El aporte presentado es individual o colectivo?	a. Si: <input checked="" type="checkbox"/> b. No: <input type="checkbox"/>	Si este es colectivo enuncie el nombre de la organización u organizaciones involucradas: JAC

Datos del aporte a realizar			
Cuéntenos su tema de interés (marque con una X)	a. Delimitación del páramo	b. Lineamientos para la sustitución y reconversión de actividades agropecuarias <input checked="" type="checkbox"/>	c. Lineamientos para la sustitución y de actividades mineras <input checked="" type="checkbox"/>
	d. Parámetros de protección del agua	e. Modelo de Financiación	f. Instancia de Coordinación
	g. Mecanismo de Fiscalización	h. Otro relacionado directamente con el proceso de delimitación del páramo de Pisba: _____ _____ _____ _____ _____ _____ _____	



PISBA
avanza

P-#3

FASE DE CONSULTA E INICIATIVA

Formulario para la recepción de opinión, juicio o análisis de las alternativas de la delimitación del nicho ecológico paramuno

Acción Popular 15001 -2333- 000- 201400223-02

Tipo de aporte de la delimitación del páramo (marque con una X):	a. Opinión/Juicio	b. Propuesta <input checked="" type="checkbox"/>	c. Análisis
	d. Información (social - técnica - biótica - abiótica)		
Tipo de formato de presentación del aporte (marque con una X):	a. Documento impreso	b. Información cartográfica	c. Video
	d. Audio	e. Información en medio magnético	f. Otro: _____ _____ _____ _____
Entrega información adicional a este formulario adjunta	a. Si: ____ b. No: ____		

Escriba su aporte (mínimos a desarrollar)	
Nombre del aporte:	Uas Para el desarrolla
Desarrollo del aporte (describa su aporte):	



PISBA
avanza

FASE DE CONSULTA E INICIATIVA


Formulario para la recepción de opinión, juicio o análisis de las alternativas de la delimitación del nicho ecológico paramuno

Acción Popular 15001 -2333- 000- 201400223-02

Ampliación de camino de herradura que facilite el desplazamiento de todos los habitantes de las veredas del Paramo y cercanas a él.

→ Acuerdo ganadero para los que trabajaron con el ganado.

Desarrollo del aporte (describa su aporte):



PISBA
avanza

P-154


FASE DE CONSULTA E INICIATIVA

Formulario para la recepción de opinión, juicio o análisis de las alternativas de la delimitación del nicho ecológico paramuno

Acción Popular 15001 -2333- 000- 201400223-02

La Fase de Consulta e Iniciativa tiene como objetivo, que los interesados puedan manifestar sus opiniones, juicios o análisis de las alternativas de delimitación con el fin de avanzar conjuntamente en este proceso.

Datos generales	
Nombres y Apellidos :	Fernanda Ilandia Durán
Correo electrónico:	nandafems4@hotmail.com
Dirección física :	Vereda Cruz Verde - finca el encanto
Teléfonos :	3138428922
Ocupación:	Presidente J.A.C. y Concejal
Sexo :	a. Mujer: <input checked="" type="checkbox"/> b. Hombre: <input type="checkbox"/> c. No responde: <input type="checkbox"/>
¿Departamento donde reside?	a. Boyacá: <input type="checkbox"/> b. Casanare: <input checked="" type="checkbox"/>
¿Municipio donde reside?	a. Chita: <input type="checkbox"/> g. Socha: <input type="checkbox"/> b. Gámezá: <input type="checkbox"/> h. Socotá: <input type="checkbox"/> c. Jericó: <input type="checkbox"/> i. Tasco: <input type="checkbox"/> d. Labranzagrande: <input type="checkbox"/> j. La Salina: <input type="checkbox"/> e. Mongua: <input type="checkbox"/> k. Támara: <input checked="" type="checkbox"/> f. Pisba: <input type="checkbox"/> l. Sácama
Vereda u otro:	Cruz verde



PISBA
avanza


FASE DE CONSULTA E INICIATIVA

Formulario para la recepción de opinión, juicio o análisis de las alternativas de la delimitación del nicho ecológico paramuno

Acción Popular 15001 -2333- 000- 201400223-02

<p>¿Pertenece a alguna organización?</p>	<p>a. Si: <input checked="" type="checkbox"/> b. No: <input type="checkbox"/></p>	<p>¿Cuál?: <i>JAC Vtd Cruz Verde</i></p>
<p>¿El aporte presentado es individual o colectivo?</p>	<p>a. Si: <input checked="" type="checkbox"/> b. No: <input type="checkbox"/></p>	<p>Si este es colectivo enuncie el nombre de la organización u organizaciones involucradas: <i>J.A.C.</i></p>

Datos del aporte a realizar			
<p>Cuéntenos su tema de interés (marque con una X)</p>	<p>a. Delimitación del páramo</p>	<p>b. Lineamientos para la sustitución y reconversión de actividades agropecuarias</p>	<p>c. Lineamientos para la sustitución y de actividades mineras</p>
	<p>d. Parámetros de protección del agua</p>	<p>e. Modelo de Financiación</p>	<p>f. Instancia de Coordinación</p>
	<p>g. Mecanismo de Fiscalización</p>	<p>h. Otro relacionado directamente con el proceso de delimitación del páramo de Pisba: _____ _____ _____ _____ _____ _____</p>	



PISBA
avanza

P#U.


FASE DE CONSULTA E INICIATIVA

Formulario para la recepción de opinión, juicio o análisis de las alternativas de la delimitación del nicho ecológico paramuno

Acción Popular 15001 -2333- 000- 201400223-02

Tipo de aporte de la delimitación del páramo (marque con una X):	a. Opinión/Juicio	b. Propuesta <input checked="" type="checkbox"/>	c. Análisis
	d. Información (social - técnica - biotica - abiotica)		
Tipo de formato de presentación del aporte (marque con una X):	a. Documento impreso	b. Información cartográfica	c. Video
	d. Audio	e. Información en medio magnético	f. Otro: _____ _____ _____ _____
Entrega información adicional a este formulario adjunta	a. Si: ____ b. No: ____		

Escriba su aporte (mínimos a desarrollar)	
Nombre del aporte:	Fortalecimiento Actividades Agrícolas
Desarrollo del aporte (describa su aporte):	



PISBA
avanza

FASE DE CONSULTA E INICIATIVA


Formulario para la recepción de opinión, juicio o análisis de las alternativas de la delimitación del nicho ecológico paramuno

Acción Popular 15001 -2333- 000- 201400223-02

Desarrollo del aporte (describa su aporte):

En aprovechamiento del plan de cultivos verdes queremos como comunidad seamos beneficiados ya que somos habitantes y nuestra base de la economía es la agricultura.

• Queremos apoyo para la garantizar la comercialización de nuestros productos agrícolas.



PISBA
avanza

P. #5


FASE DE CONSULTA E INICIATIVA

Formulario para la recepción de opinión, juicio o análisis de las alternativas de la delimitación del nicho ecológico paramuno

Acción Popular 15001 -2333- 000- 201400223-02

La Fase de Consulta e Iniciativa tiene como objetivo, que los interesados puedan manifestar sus opiniones, juicios o análisis de las alternativas de delimitación con el fin de avanzar conjuntamente en este proceso.

Datos generales	
Nombres y Apellidos :	MONICIRO TAMARA
Correo electrónico:	Personeria@tamara-casanare.gov.co
Dirección física :	
Teléfonos :	
Ocupación:	Agricultura, ganadero
Sexo :	a. Mujer: <input checked="" type="checkbox"/> b. Hombre: <input checked="" type="checkbox"/> c. No responde: <input type="checkbox"/>
¿Departamento donde reside?	a. Boyacá: <input type="checkbox"/> b. Casanare: <input checked="" type="checkbox"/>
¿Municipio donde reside?	a. Chita: <input type="checkbox"/> g. Socha: <input type="checkbox"/> b. Gámezá: <input type="checkbox"/> h. Socotá: <input type="checkbox"/> c. Jericó: <input type="checkbox"/> i. Tasco: <input type="checkbox"/> d. Labranzagrande: <input type="checkbox"/> j. La Salina: <input type="checkbox"/> e. Mongua: <input type="checkbox"/> k. Támara: <input checked="" type="checkbox"/> f. Pisba: <input type="checkbox"/> l. Sácama: <input type="checkbox"/>
Vereda u otro:	



PISBA
avanza


FASE DE CONSULTA E INICIATIVA

Formulario para la recepción de opinión, juicio o análisis de las alternativas de la delimitación del nicho ecológico paramuno

Acción Popular 15001 -2333- 000- 201400223-02

¿Pertenece a alguna organización?	a. Si: ____ b. No: <input checked="" type="checkbox"/>	¿Cuál?:
¿El aporte presentado es individual o colectivo?	a. Si: <input checked="" type="checkbox"/> b. No: ____	Si este es colectivo enuncie el nombre de la organización u organizaciones involucradas:

Datos del aporte a realizar			
Cuéntenos su tema de interés (marque con una X)	<input checked="" type="checkbox"/> a. Delimitación del páramo	b. Lineamientos para la sustitución y reconversión de actividades agropecuarias	c. Lineamientos para la sustitución y de actividades mineras
	<input checked="" type="checkbox"/> d. Parámetros de protección del agua	e. Modelo de Financiación	f. Instancia de Coordinación
	g. Mecanismo de Fiscalización	h. Otro relacionado directamente con el proceso de delimitación del páramo de Pisba: _____ _____ _____ _____ _____ _____	



PISBA
avanza

P-#5


FASE DE CONSULTA E INICIATIVA

Formulario para la recepción de opinión, juicio o análisis de las alternativas de la delimitación del nicho ecológico paramuno

Acción Popular 15001 -2333- 000- 201400223-02

Tipo de aporte de la delimitación del páramo (marque con una X):	a. Opinión/Juicio	<input checked="" type="checkbox"/> Propuesta	c. Análisis
	d. Información (social - técnica - biótica - abiótica)		
Tipo de formato de presentación del aporte (marque con una X):	<input checked="" type="checkbox"/> a. Documento impreso	b. Información cartográfica	c. Video
	d. Audio	e. Información en medio magnético	f. Otro: _____ _____ _____ _____
Entrega información adicional a este formulario adjunta	a. Si: b. No: <input checked="" type="checkbox"/>		

Escriba su aporte (mínimos a desarrollar)	
Nombre del aporte:	<p>Actualización de la información geográfica del territorio.</p> <p>- Seguimiento y cumplimiento de las normas para protección del recurso hídrico.</p>
Desarrollo del aporte (describa su aporte):	



PISBA
avanza

FASE DE CONSULTA E INICIATIVA


Formulario para la recepción de opinión, juicio o análisis de las alternativas de la delimitación del nicho ecológico paramuno

Acción Popular 15001 -2333- 000- 201400223-02

Desarrollo del
aporte (describa su
aporte):

+ Visita institucional de las corporaciones ambientales a las veredas para orientar y dar recomendaciones acerca de la protección del Paramo dentro de las actividades agropecuarias realizadas en el sector.

+ Docalización de los programas de reconversión y/o sustitución de las actividades con el fin de proteger los intereses tanto de los ciudadanos que están veres afectados como del ecotipo del Paramo



PISBA
avanza

P-9#B
(seis)


FASE DE CONSULTA E INICIATIVA

Formulario para la recepción de opiniones, juicios, aportes, propuestas y alternativas para la delimitación del páramo de Pisba

Acción Popular 15001 -2333- 000- 201400223-02

La Fase de Consulta e Iniciativa tiene como objetivo, que los interesados puedan manifestar sus opiniones, juicios, alternativas, propuestas para la delimitación con el fin de avanzar conjuntamente en este proceso.

Datos generales	
Nombres y Apellidos :	Municipio de Tamara.
Correo electrónico:	Personeria@tamara-casanare.gov.co
Dirección física :	Tamara
Teléfonos :	
Ocupación:	Agricultores - Ganaderos
Sexo :	a. Mujer: <input checked="" type="checkbox"/> b. Hombre: <input checked="" type="checkbox"/> c. No responde: <input type="checkbox"/>
¿Departamento donde reside?	a. Boyacá: <input type="checkbox"/> b. Casanare: <input checked="" type="checkbox"/>
¿Municipio donde reside?	a. Chita: <input type="checkbox"/> b. Gámezá: <input type="checkbox"/> c. Jericó: <input type="checkbox"/> d. Labranzagrande: <input type="checkbox"/> e. Mongua: <input type="checkbox"/> f. Pisba: <input type="checkbox"/> g. Socha: <input type="checkbox"/> h. Socotá: <input type="checkbox"/> i. Tasco: <input type="checkbox"/> j. La Salina: <input type="checkbox"/> k. Támara: <input checked="" type="checkbox"/> l. Sácama: <input type="checkbox"/>
Vereda u otro:	
¿Pertenece a alguna organización?	a. Si: <input type="checkbox"/> b. No: <input checked="" type="checkbox"/> ¿Cuál?:



PISBA
avanza


FASE DE CONSULTA E INICIATIVA

Formulario para la recepción de opiniones, juicios, aportes, propuestas y alternativas para la delimitación del páramo de Pisba

Acción Popular 15001 -2333- 000- 201400223-02

<p>¿El aporte presentado es individual o colectivo?</p>	<p>a. Si: <input checked="" type="checkbox"/> b. No: <input type="checkbox"/></p>	<p>Si este es colectivo enuncie el nombre de la organización u organizaciones involucradas:</p>
---	---	---

<p>Datos del aporte a realizar</p>			
<p>Cuéntenos su tema de interés (marque con una X)</p>	<p>a. Delimitación del páramo</p>	<p>b. Lineamientos para la sustitución y reconversión de actividades agropecuarias</p>	<p>c. Lineamientos para la sustitución y de actividades mineras</p>
	<p>d. Parámetros de protección del agua</p>	<p>e. Modelo de Financiación</p>	<p>f. Instancia de Coordinación</p> <p style="text-align: center;"><input checked="" type="checkbox"/></p>
	<p>g. Mecanismo de Fiscalización</p> <p style="text-align: center;"><input checked="" type="checkbox"/></p>	<p>h. Otro relacionado directamente con el proceso de delimitación del páramo de Pisba: _____</p> <p>_____</p> <p>_____</p> <p>_____</p> <p>_____</p> <p>_____</p> <p>_____</p>	
<p>Tipo de aporte de la delimitación del páramo (marque con una X):</p>	<p>a. Opinión/Juicio</p>	<p>b. Propuesta</p>	<p>c. Análisis</p>
	<p>d. Información (social - técnica -</p>		



PISBA
avanza

P-#6


FASE DE CONSULTA E INICIATIVA

Formulario para la recepción de opiniones, juicios, aportes, propuestas y alternativas para la delimitación del páramo de Pisba

Acción Popular 15001 -2333- 000- 201400223-02

	biotica - abiotica)		
Tipo de formato de presentación del aporte (marque con una X):	a. Documento impreso <input checked="" type="checkbox"/>	b. Información cartográfica	c. Video
	d. Audio	e. Información en medio magnético	f. Otro: _____ _____ _____ _____
Entrega información adicional a este formulario adjunta	a. Si: _____ b. No: _____		

Escriba su aporte (mínimos a desarrollar)	
Nombre del aporte:	Propuesta organizativa
Desarrollo del aporte (describa su aporte):	La mesa de trabajo deberá ser conformada por los Presidentes de Junta de acción comunal con participación de la comunidad, de forma de cualquier ciudadano pueda enterarse y participar de cada una de las reuniones. Sin veto ni impedimento alguno



PISBA
avanza

FASE DE CONSULTA E INICIATIVA

Formulario para la recepción de opiniones, juicios, aportes, propuestas y alternativas para la delimitación del páramo de Pisba

Acción Popular 15001 -2333- 000- 201400223-02


Desarrollo del aporte (describa su aporte):

la comunidad exige la presencia de delegados: asamblea departamental, Per ser un area fronteriza con boyaca, delegado del concejo municipal, Personeria municipal y la alcaldia.

El mecanismo de focalización conformado por la comunidad, los entes antes nombrados y los ministerios de salud y educación deberán en primer lugar reunirse con cada uno de los habitantes para explicar las actividades prohibidas

Las reuniones de esta mesa deberán ser manuales en donde se discuten las estrategias para la eliminación de actividades vedadas y la correspondiente indemnización a los personas afectadas

Fi



PISBA
avanza

P-#6

FASE DE CONSULTA E INICIATIVA


Formulario para la recepción de opinión, juicio o análisis de las alternativas de la delimitación del nicho ecológico paramuno

Acción Popular 15001 -2333- 000- 201400223-02

Desarrollo del aporte (describa su aporte):

En tanto la materia de coordinación un tema principal es el estudio de parte de la planeación municipal-departamental y de invios para la creación de una vía, camino o Carretera que permita conectar las veredas: Florida, Aguablancamezco y Agujal con el fin de facilitar el desplazamiento hacia el casco urbano.

Dentro del sentido que tiene el Dane es importante una cobertura total de los habitantes para determinar las necesidades y carencias que debe tener en cuenta la mesa para debatir las políticas públicas para verificar la comunidad, en temas de servicios públicos.



PISBA
avanza


FASE DE CONSULTA E INICIATIVA

Formulario para la recepción de opinión, juicio o análisis de las alternativas de la delimitación del nicho ecológico paramuno

Acción Popular 15001 -2333- 000- 201400223-02

Tipo de aporte de la delimitación del páramo (marque con una X):	a. Opinión/Juicio	b. Propuesta	c. Análisis
	d. Información (social - técnica - biótica - abiótica)		
Tipo de formato de presentación del aporte (marque con una X):	a. Documento impreso	b. Información cartográfica	c. Video
	d. Audio	e. Información en medio magnético	f. Otro: _____ _____ _____ _____
Entrega información adicional a este formulario adjunta	a. Si: ____ b. No: ____		

Escriba su aporte (mínimos a desarrollar)	
Nombre del aporte:	
Desarrollo del aporte (describa su aporte):	



PISBA
avanza

P-~~###~~
Reporte No
17


FASE DE CONSULTA E INICIATIVA

Formulario para la recepción de opinión, juicio o análisis de las alternativas de la delimitación del nicho ecológico paramuno

Acción Popular 15001 -2333- 000- 201400223-02

La Fase de Consulta e Iniciativa tiene como objetivo, que los interesados puedan manifestar sus opiniones, juicios o análisis de las alternativas de delimitación con el fin de avanzar conjuntamente en este proceso.

Datos generales	
Nombres y Apellidos :	Flaquino Sandara
Correo electrónico:	
Dirección física :	Vereda Uretona
Teléfonos :	311 852 2015
Ocupación:	Agricultor
Sexo :	a. Mujer: <input type="checkbox"/> b. Hombre: <input checked="" type="checkbox"/> c. No responde: <input type="checkbox"/>
¿Departamento donde reside?	a. Boyacá: <input type="checkbox"/> b. Casanare: <input checked="" type="checkbox"/>
¿Municipio donde reside?	a. Chita: <input type="checkbox"/> g. Socha: <input type="checkbox"/> b. Gámezá: <input type="checkbox"/> h. Socotá: <input type="checkbox"/> c. Jericó: <input type="checkbox"/> i. Tasco: <input type="checkbox"/> d. Labranzagrando: <input type="checkbox"/> j. La Salina: <input type="checkbox"/> e. Mongua: <input type="checkbox"/> k. Támara: <input checked="" type="checkbox"/> f. Pisba: <input type="checkbox"/> l. Sácama
Vereda u otro:	



PISBA
avanza


FASE DE CONSULTA E INICIATIVA

Formulario para la recepción de opinión, juicio o análisis de las alternativas de la delimitación del nicho ecológico paramuno

Acción Popular 15001 -2333- 000- 201400223-02

¿Pertenece a alguna organización?	a. Si: <input checked="" type="checkbox"/> b. No: <input type="checkbox"/>	¿Cuál?: J.A.C.
¿El aporte presentado es individual o colectivo?	a. Si: <input checked="" type="checkbox"/> b. No: <input type="checkbox"/>	Si este es colectivo enuncie el nombre de la organización u organizaciones involucradas: J.A.C.

Datos del aporte a realizar			
Cuéntenos su tema de interés (marque con una X)	a. Delimitación del páramo	b. Lineamientos para la sustitución y reconversión de actividades agropecuarias <input checked="" type="checkbox"/>	c. Lineamientos para la sustitución y de actividades mineras <input checked="" type="checkbox"/>
	d. Parámetros de protección del agua	e. Modelo de Financiación <input checked="" type="checkbox"/>	f. Instancia de Coordinación
	g. Mecanismo de Fiscalización	h. Otro relacionado directamente con el proceso de delimitación del páramo de Pisba: _____ _____ _____ _____ _____ _____	



PISBA
avanza

P-7
#
Propuesta No. 17


FASE DE CONSULTA E INICIATIVA

Formulario para la recepción de opinión, juicio o análisis de las alternativas de la delimitación del nicho ecológico paramuno

Acción Popular 15001 -2333- 000- 201400223-02

Tipo de aporte de la delimitación del páramo (marque con una X):	a. Opinión/Juicio	b. Propuesta <input checked="" type="checkbox"/>	c. Análisis
	d. Información (social - técnica - biótica - abiótica)		
Tipo de formato de presentación del aporte (marque con una X):	a. Documento impreso	b. Información cartográfica	c. Video
	d. Audio	e. Información en medio magnético	f. Otro: _____ _____ _____ _____
Entrega información adicional a este formulario adjunta	a. Si: ____ b. No: ____		

Escriba su aporte (mínimos a desarrollar)	
Nombre del aporte:	<i>Me merecemos Tener Energía.</i>
Desarrollo del aporte (describa su aporte):	<i>Nosotros hemos aportado esfuerzos para</i>



PISBA
avanza

FASE DE CONSULTA E INICIATIVA


Formulario para la recepción de opinión, juicio o análisis de las alternativas de la delimitación del nicho ecológico paramuno

Acción Popular 15001 -2333- 000- 201400223-02

Desarrollo del
aporte (describa su
aporte):

conservar fuentes hídricas y lo que queremos
es tener una hidroeléctrica con eso solucionar
un poco la dificultad o problemática que
vivimos por vivir más lejos del casco
urbano.

~~que por favor~~ Como cuidadores naturales
de nuestro medio ambiente queremos ser
tenidos en cuenta en incentivos que mejoren
nuestra calidad de vida como habitantes de
la zona.



PISBA
avanza

P-#8
8


FASE DE CONSULTA E INICIATIVA

Formulario para la recepción de opinión, juicio o análisis de las alternativas de la delimitación del nicho ecológico paramuno

Acción Popular 15001 -2333- 000- 201400223-02

La Fase de Consulta e Iniciativa tiene como objetivo, que los interesados puedan manifestar sus opiniones, juicios o análisis de las alternativas de delimitación con el fin de avanzar conjuntamente en este proceso.

Datos generales	
Nombres y Apellidos :	luis Ernesto James Gomez
Correo electrónico:	Peisoneria@famara-casanare.gov.co.
Dirección física :	Finca el Pantano
Teléfonos :	321 426 1235
Ocupación:	Agricultor
Sexo :	a. Mujer: <input type="checkbox"/> b. Hombre: <input checked="" type="checkbox"/> c. No responde: <input type="checkbox"/>
¿Departamento donde reside?	a. Boyacá: <input type="checkbox"/> b. Casanare: <input checked="" type="checkbox"/>
¿Municipio donde reside?	a. Chita: <input type="checkbox"/> g. Socha: <input type="checkbox"/> b. Gámezá: <input type="checkbox"/> h. Socotá: <input type="checkbox"/> c. Jericó: <input type="checkbox"/> i. Tasco: <input type="checkbox"/> d. Labranzagrande: <input type="checkbox"/> j. La Salina: <input type="checkbox"/> e. Mongua: <input type="checkbox"/> k. Támara: <input checked="" type="checkbox"/> f. Pisba: <input type="checkbox"/> l. Sácama: <input type="checkbox"/>
Vereda u otro:	Mesas.



PISBA
avanza


FASE DE CONSULTA E INICIATIVA

Formulario para la recepción de opinión, juicio o análisis de las alternativas de la delimitación del nicho ecológico paramuno

Acción Popular 15001 -2333- 000- 201400223-02

¿Pertenece a alguna organización?	a. Si: <u>X</u> b. No: <u> </u>	¿Cuál?: <i>J-AC Urd-Mesas</i>
¿El aporte presentado es individual o colectivo?	a. Si: <u>X</u> b. No: <u> </u>	Si este es colectivo enuncie el nombre de la organización u organizaciones involucradas: <i>colectivo</i>

Datos del aporte a realizar			
Cuéntenos su tema de interés (marque con una X)	a. Delimitación del páramo <div style="text-align: center;"><i>X</i></div>	b. Lineamientos para la sustitución y reconversión de actividades agropecuarias	c. Lineamientos para la sustitución y de actividades mineras
	d. Parámetros de protección del agua	e. Modelo de Financiación	f. Instancia de Coordinación
	g. Mecanismo de Fiscalización	h. Otro relacionado directamente con el proceso de delimitación del páramo de Pisba: _____ _____ _____ _____ _____ _____ _____	



PISBA
avanza

P. J. S.


FASE DE CONSULTA E INICIATIVA

Formulario para la recepción de opinión, juicio o análisis de las alternativas de la delimitación del nicho ecológico paramuno

Acción Popular 15001 -2333- 000- 201400223-02

Tipo de aporte de la delimitación del páramo (marque con una X):	a. Opinión/Juicio	b. Propuesta <input checked="" type="checkbox"/>	c. Análisis
	d. Información (social - técnica - biótica - abiótica)		
Tipo de formato de presentación del aporte (marque con una X):	a. Documento impreso	b. Información cartográfica	c. Video
	d. Audio	e. Información en medio magnético	f. Otro: _____ _____ _____ _____
Entrega información adicional a este formulario adjunta	a. Si: _____ b. No: _____		

Escriba su aporte (mínimos a desarrollar)	
Nombre del aporte:	<i>Conozcamos nuestro Paramo</i>
Desarrollo del aporte (describa su aporte):	<i>Propuesta: Queremos que por favor se haga una visita a campo para designar el area que esta</i>



PISBA
avanza

FASE DE CONSULTA E INICIATIVA

Formulario para la recepción de opinión, juicio o análisis de las alternativas de la delimitación del nicho ecológico paramuno

Acción Popular 15001 -2333- 000- 201400223-02

Desarrollo del aporte (describa su aporte):

#Se esta observando en el mapa que nos entregaron, que defina claramente cuales son los predios que definan la linea del limite.

#Queremos una Señalización física con Pedagogia para ayudar a conservar nuestro Paramo, aclarando que esta comunidad. esta comprometida con el medio ambiente. y las fuentes hidricas.

#Reconocer las fuentes hidricas de nuestro territorio para asi fomentar la reserva de la vida.

#Identificar las aguas veraneras. y plantear algun mecanismo de preservación de los mismos.

#Ojalá la corporación orinoquia nos ayude con arboles para conservar las fuentes hidricas. para reforestar.