



**INFORME DE CUMPLIMIENTO PROCESO DE DELIMITACIÓN DEL PARAMO DE PISBA DE LOS MESES  
DE JULIO, AGOSTO Y SEPTIEMBRE DE 2019**

**FALLO DE TUTELA DEL 27 DE AGOSTO DE 2019**

Presentado a:

**JUZGADO SEGUNDO ADMINISTRATIVO ORAL DEL CIRCUITO JUDICIAL DE DUITAMA**



## TABLA DE CONTENIDO

<b>INTRODUCCIÓN</b>	<b>4</b>
<b>1. PLANEACIÓN</b>	<b>5</b>
1.1 Reuniones interinstitucionales	5
1.2 Reuniones internas	7
1.3 Estrategia de participación/ estrategia de comunicaciones	8
<b>2. FASE 1: CONVOCATORIA AMPLIA, PÚBLICA Y ABIERTA DE ACTORES (TRANSVERSAL A LAS FASES)</b>	<b>8</b>
2.1 Mini-sitio de Pisba Avanza	8
2.2 Medios de contacto	11
<b>3. RUTA METODOLÓGICA</b>	<b>12</b>
<b>3.1 Fase 0: Acercamiento o “Nos conocemos”</b>	<b>12</b>
3.1.1 Espacios municipales	12
3.1.1.1 Aprestamiento y Convocatoria	13
3.1.1.2 Desarrollo de las reuniones	13
3.1.1.2.1 Pisba- Boyacá	13
3.1.1.2.2 . Támara - Casanare:	14
3.1.2 Resultados espacios municipales:	15
3.1.2.1 Conclusiones y solicitudes	15
3.1.2.2 Listas de asistencia	16
3.1.2.3 Entrega de material para convocatoria fase informativa	16
3.1.2.4 Piezas comunicativas audiovisuales	17
<b>3.2 FASE 1: CONVOCATORIA AMPLIA, PÚBLICA Y ABIERTA DE ACTORES</b>	<b>18</b>
<b>3.3 FASE 2: INFORMACIÓN –“LES EXPLICAMOS EL PROCESO”</b>	<b>18</b>
3.3.1 Canales de información	19
3.3.1.1 Minisitio “Pisba Avanza”	19
3.3.2 Aprestamiento y Convocatoria	22
3.3.3 Desarrollo de las sesiones	24
3.3.3.1 Pisba – Boyacá	25
3.3.3.2 La Salina- Casanare	26
3.3.3.3 Támara- Casanare	27
3.3.3.1 Sácama – Casanare	29
3.3.4 Resultados espacios municipales	30
3.3.4.1 Conclusiones	30
3.3.4.2 Acompañamiento entidades de orden nacional, regional y local	30
<b>4. OTRAS ACTUACIONES</b>	<b>31</b>



## ÍNDICE DE IMÁGENES

Imagen No. 1 Captura de pantalla publicación de proyecto de resolución lineamientos actividades agropecuarias de bajo impacto.....	6
Imagen No. 2 Captura de pantalla publicación de proyecto de resolución lineamientos para el programa de sustitución de actividades mineras .....	7
Imagen No. 3 Captura de pantalla del inicio de Minisitio web “Pisba Avanza” .....	9
Imagen No. 4 Captura de pantalla de módulo de datos generales de la pestaña “proceso de delimitación” ...	10
Imagen No. 5 Captura de pantalla registro fotográfico de los espacios de la fase informativa y acercamiento	10
Imagen No. 6 Captura de pantalla donde se publicó las actas de la fase de acercamiento y actas de los espacios de la fase informativa para consulta y descarga.....	11
Imagen No. 7 Formulario de contacto "Pisbaavanza".....	11
Imagen No. 8 Espacio fase de acercamiento municipio de Támara - Casnare .....	15
Imagen No. 9 Pieza comunicativa afiche convocatoria fase informativa o “explicamos el proceso”.....	17
Imagen No. 10 Captura de pantalla publicación de videos de invitación a la fase informativa en la página web “Pisba Avanza” .....	17
Imagen No. 11 Publicación de la fecha, hora y lugar del espacio de la fase informativa .....	18
Imagen No. 12 Página Web "Pisba Avanza" .....	20
Imagen No. 13 Captura de pantalla publicación de actas de la fase de acercamiento.....	20
Imagen No. 14 Captura de pantalla publicación de las actas de relatoría de la fase informativa .....	21
Imagen No. 15 Captura de pantalla enlace web en la página web del municipio de Pisba- Boyacá.....	22
Imagen No. 16 Piezas comunicativas fase informativa (Afiche de Deberes y Derechos).....	23



## INTRODUCCIÓN

En atención a la solicitud realizada por el Juzgado Segundo Administrativo Oral del Circuito Judicial de Duitama y mediante auto del 18 de octubre del año en curso, el presente documento reporta las actividades desarrolladas durante el mes de septiembre del presente año, para su elaboración se tuvo en cuenta el cronograma remitido, atendiendo el literal a del numeral segundo del fallo en primera instancia del 27 de agosto de 2019 proferido por el Juzgado Segundo, el cual implicó un ajuste al desarrollo del proceso participativo para el proceso de delimitación del páramo de Pisba, incluyendo el ajuste a las estrategias de participación y comunicaciones que se venía implementando, y que recoge las lecciones aprendidas identificadas en la fase de acercamiento y en los espacios desarrollados en la fase informativa en cada uno de los municipios que se traslapan con el área de referencia del páramo de Pisba.

Así mismo, se describen las actividades y los avances logrados en los meses de julio y agosto del año en curso, en relación con la ejecución de los espacios municipales en las fases de acercamiento e informativa, así como en el diálogo interinstitucional que se ha adelantado con las carteras del Ministerio de Agricultura y Desarrollo Sostenible, Minas y Energía y demás entidades de orden nacional, con el fin de construir el marco de referencia para abordar los temas ineludibles que se establecen en el literal “c”, del numeral segundo, del fallo de tutela en primera instancia proferido por el Juzgado de Duitama



## 1. PLANEACIÓN

### 1.1 Reuniones interinstitucionales

Esta cartera Ministerial, en el mes de julio, agosto y septiembre de 2019, dio continuidad a los procesos de articulación y coordinación con las diferentes entidades de orden nacional, sus entidades adscritas o vinculadas, con el fin de adelantar la reglamentación de la Ley 1930 de 2018 “*por medio de la cual se dictan disposiciones para la gestión integral de los páramos en Colombia*”, las reuniones realizadas se listan a continuación de acuerdo a cada uno de los puntos relevantes establecidos en la Sentencia T-361 de 2017 como lo establece el literal d del numeral segundo del fallo en primera instancia del fallo de acción de tutela proferido por el Juzgado Segundo Administrativo oral del Circuito judicial de Duitama (Anexo 1. Soporte de reuniones interinstitucionales):

Punto 2. “...el MADS deberá diseñar o crear un programa de reconversión o sustitución de dichas labores, proceso en el cual deberán participar el Ministerio de Minas y Energía, y el Ministerio de Agricultura y Desarrollo Rural, “

#### Lineamientos en materia agropecuaria

- a) 8 de agosto de 2019: Participantes: Ministerio de Agricultura y Desarrollo Rural –Minagricultura, diferentes entidades adscritas y vinculadas a dicha cartera (Agrosavia y Upa) y el Instituto de Investigación de Recursos Biológicos Alexander von Humboldt. Tema Lineamientos para actividades agropecuarias de bajo impacto.
- b) 30 de agosto de 2019: Participantes: Ministerio de Agricultura y Desarrollo Rural –Minagricultura, diferentes entidades adscritas y vinculadas a dicha cartera (Agrosavia, Upa y ADR).
- c) 16 de septiembre de 2019. Participantes. Unidad de Planeación Rural Agropecuaria – UPR. Tema. Lineamientos para actividades agropecuarias de bajo impacto.

Como resultado del proceso de articulación con la cartera de agricultura, se publicó el 10 de julio del presente año, para consulta pública en la página web del Ministerio de Ambiente y Desarrollo Sostenible el proyecto de resolución denominado “**Por la cual se establecen los lineamientos para el desarrollo de actividades agropecuarias de bajo impacto y ambientalmente sostenibles en páramos y se toman otras determinaciones**”, Ver imagen 1a. Una vez concluido el tiempo de publicación, se dio continuidad al proceso de articulación con el Ministerio de Agricultura y Desarrollo Rural, atendiendo las observaciones recibidas sobre el proyecto de resolución anteriormente mencionado, producto de este trabajo conjunto, se publicó el 18 de septiembre del presente año en la página web de esta cartera ministerial para consulta pública el proyecto de resolución en comentario, con el fin de que los ciudadanos y personas interesadas en el tema allegaran sus observaciones, comentarios o aportes. Ver imagen No. 1b

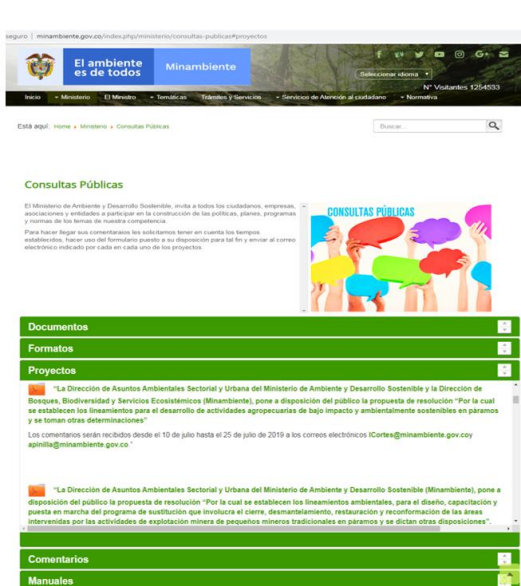


Imagen No. 1a

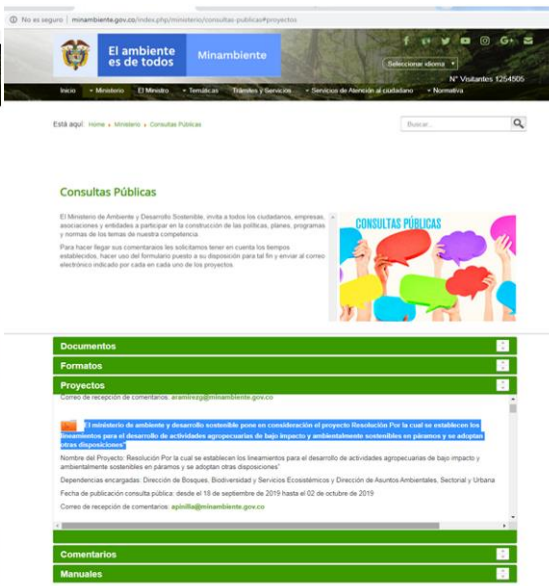


Imagen No. 1b

Imagen No. 1 Captura de pantalla publicación de proyecto de resolución lineamientos actividades agropecuarias de bajo impacto.

Fuente: <http://www.minambiente.gov.co/index.php/ministerio/consultas-publicas#proyectos>

### Lineamientos en materia minera

El 4 y 11 de julio del presente año se adelantaron reuniones con el Ministerio de Minas y Energía y la Agencia Nacional Minera - ANM, para trabajar conjuntamente la reglamentación de los artículos quinto y décimo de la Ley 1930 de 2018 en materia minera.

Como resultado del proceso de articulación con la cartera de minas, se publicó el 10 de julio del presente año para consulta pública en la página web del Ministerio de Ambiente y Desarrollo Sostenible el proyecto de resolución denominado **“Por la cual se establecen los lineamientos ambientales, para el diseño, capacitación y puesta en marcha del programa de sustitución que involucra el cierre, desmantelamiento, restauración y reconfiguración de las áreas intervenidas por las actividades de explotación minera de pequeños mineros tradicionales en páramos y se dictan otras disposiciones”**, Ver imagen 2ª. Una vez concluido el tiempo de publicación; se dio continuidad al proceso, atendiendo las observaciones recibidas sobre el proyecto de resolución anteriormente mencionado, producto de este trabajo conjunto se publicó el 18 de septiembre del presente año en la página web de esta cartera ministerial para consulta pública, el proyecto de resolución denominado **“Por la cual se establecen los lineamientos ambientales, para la reglamentación del programa de sustitución que involucra el cierre, desmantelamiento, restauración y reconfiguración de las áreas intervenidas por las actividades mineras y el programa de reconversión o reubicación laboral al interior de los ecosistemas de páramo delimitados por este Ministerio”**, con el fin de que los ciudadanos y personas interesadas en el tema allegaran sus observaciones, comentarios o aportes. Ver imagen No. 2b

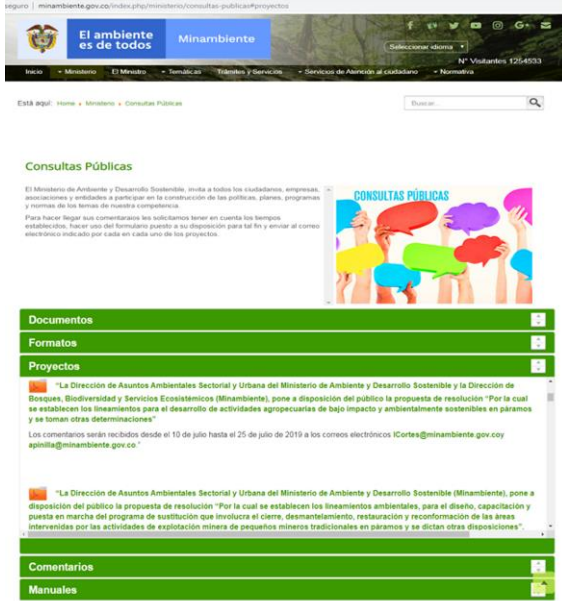


Imagen No. 2a

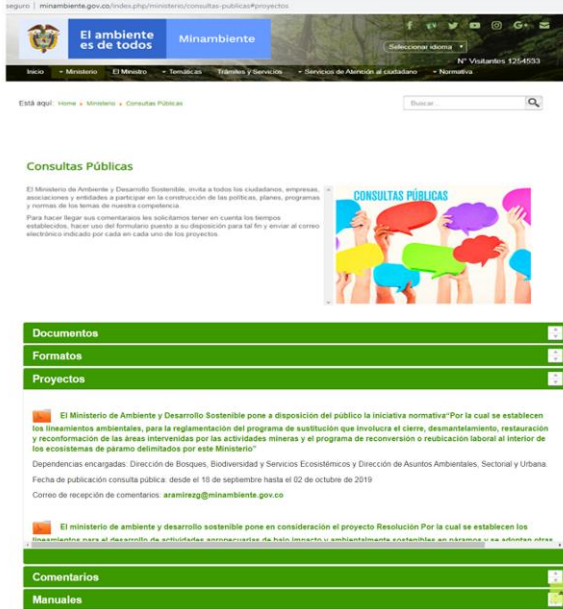


Imagen No. 2b

Imagen No. 2 Captura de pantalla publicación de proyecto de resolución lineamientos para el programa de sustitución de actividades mineras

Fuente: <http://www.minambiente.gov.co/index.php/ministerio/consultas-publicas#proyectos>

## 1.2 Reuniones internas

Con el fin de seguir avanzando en los temas relacionados con la reglamentación de la Ley 1930 de 2018 **“por medio de la cual se dictan disposiciones para la gestión integral de los páramos en Colombia”**, se adelantaron reuniones internas, las cuales se listan a continuación, de acuerdo a cada uno de los puntos relevantes establecidos en la Sentencia T-361 de 2017, ver anexo 2:

Punto 2. *“...el MADS deberá diseñar o crear un programa de reconversión o sustitución de dichas labores, proceso en el cual deberán participar el Ministerio de Minas y Energía, y el Ministerio de Agricultura y Desarrollo Rural, “*

### Lineamientos en materia agropecuaria

- |                          |   |
|--------------------------|---|
| a) 8 de julio de 2019:   | Reunión de seguimiento proceso participativo páramo Pisba                                   |
| b) 12 de julio de 2019:  | Reunión seguimiento, espacios de la fase informativa, proceso participativo páramo de Pisba |
| c) 13 de agosto de 2019. | Reunión preparatoria lineamientos de actividades de bajo impacto                            |
| d) 21 de agosto de 2019. | Reunión preparatoria lineamientos de actividades de bajo impacto                            |



- e) 13 de septiembre de 2019. Reunión preparatoria lineamientos de actividades de bajo impacto
- f) 13 de septiembre de 2019. Reglamentación del artículo 10 ley 1930 de 2018
- g) 20 de septiembre de 2019. Reunión Directrices para el programa de reconversión y sustitución de actividades agropecuarias de alto impacto.
- h) 21 de septiembre de 2019: Reunión Directrices para el programa de reconversión y sustitución de actividades agropecuarias de alto impacto.
- i) 24 de septiembre de 2019. Reunión Directrices para el programa de reconversión y sustitución de actividades agropecuarias de alto impacto.

### 1.3 Estrategia de participación/ estrategia de comunicaciones

Se anexa la estrategia de participación y de comunicaciones ajustada, la cual tiene como insumos las lecciones aprendidas de la fase de acercamiento y los espacios de la fase informativa, así como las experiencias del proceso participativo que viene desarrollando esta cartera ministerial en relación con la delimitación del Páramo Jurisdicciones-Santurbán-Berlín.

Es importante resaltar que las estrategias de participación y comunicaciones hacen mención a las fases y los espacios ya adelantados, fase de acercamiento y espacios de la fase informativa, pero se enfocan en las siguientes fases a desarrollar: consulta e iniciativa, concertación, observaciones al proyecto de acto administrativo y expedición de la Resolución.

## 2. Fase 1: Convocatoria amplia, pública y abierta de actores (Transversal a las fases)

### 2.1 Mini-sitio de Pisba Avanza

Este Ministerio cuenta con el sitio web denominado “Pisba Avanza”, <http://pisba.minambiente.gov.co/index.php/es/>, donde se publica la información relacionada con el proceso de delimitación del páramo de Pisba. Actualmente el sitio web está habilitado y cuenta con los siguientes links de acceso.

- a. Inicio.
- b. Proceso de delimitación
- c. Comunicaciones
- d. Acercamiento
- e. Fase informativa
- f. Contáctenos



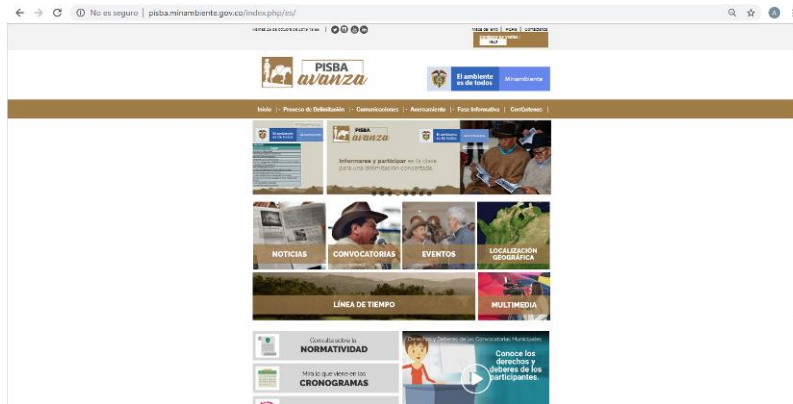


Imagen No. 3 Captura de pantalla del inicio de Minisitio web “Pisba Avanza”

Fuente: <http://pisba.minambiente.gov.co/index.php/es/>

En los links mencionados la comunidad en general y la interesada con el proceso de delimitación del páramo de Pisba puede consultar, entre otra, la siguiente información:

1. Datos generales del paramos: municipios, áreas protegidas y otras estrategias de conservación que se traslapan con el páramo, anexando la cartografía correspondiente.
2. Publicación de los estudios técnicos allegados por las Corporaciones autónomas regionales con jurisdicción en el área de referencia del páramo de Pisba, Documento “Aportes a la conservación estratégica de los páramos de Colombia: actualización de la cartografía de los complejos de páramo a escala 1:100.000” elaborado por el Instituto de Investigación de Recursos Biológicos Alexander von Humboldt., así como el shape file con el área de referencia a escala 1.100.000.
3. Las actuaciones judiciales que se han realizado en el marco de la acción de tutela y la acción popular.
4. Normatividad y jurisprudencia relacionada con los ecosistemas de páramos.
5. Explicación con un lenguaje cercano a las comunidades de las fases del proceso de participación y los puntos ineludibles establecidos en la Sentencia T-361 de 2017.
6. Publicación de los informes de cumplimiento radicado ante el Juzgado Segundo Administrativo Oral del Circuito Judicial de Duitama
7. Comunicados, videos y fotografías de los espacios desarrollados en los doce municipios de los departamentos de Boyacá y Casanare que tienen jurisdicción en el páramo, en el marco de la fase informativa
8. Cronogramas de cumplimiento radicados al Juzgado Segundo Administrativo Oral del Circuito Judicial de Duitama y de las fases ya realizadas, fase de acercamiento y espacios de la fase informativa.
9. Publicación de las actas generados en los espacios de la fase de acercamiento y relatorías de los espacios de la fase de información desarrolladas en los municipios que se traslapan con el área de referencia del páramo de Pisba.
10. Videos y mensajes de audio donde habitantes de cada uno de los municipios convocan a los espacios de la fase informativa

## 11. Noticias y boletines de prensa

En las siguientes imágenes se presentan capturas de pantallas de algunas de las secciones que contiene el sitio web Pisba avanza.

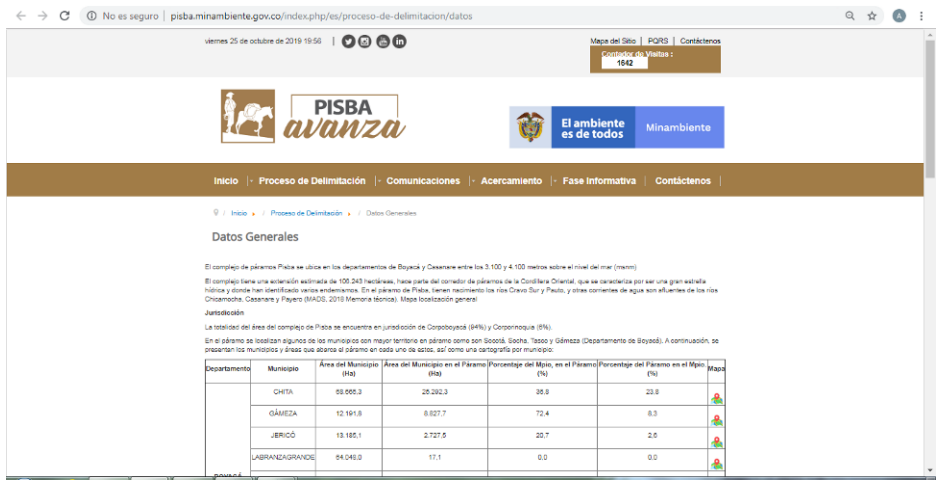


Imagen No. 4 Captura de pantalla de módulo de datos generales de la pestaña “proceso de delimitación”

Fuente: <http://pisba.minambiente.gov.co/index.php/es/proceso-de-delimitacion/datos>



Imagen No. 5 Captura de pantalla registro fotográfico de los espacios de la fase informativa y acercamiento

Fuente: <http://pisba.minambiente.gov.co/index.php/es/11-pisba/200-eventos-1>

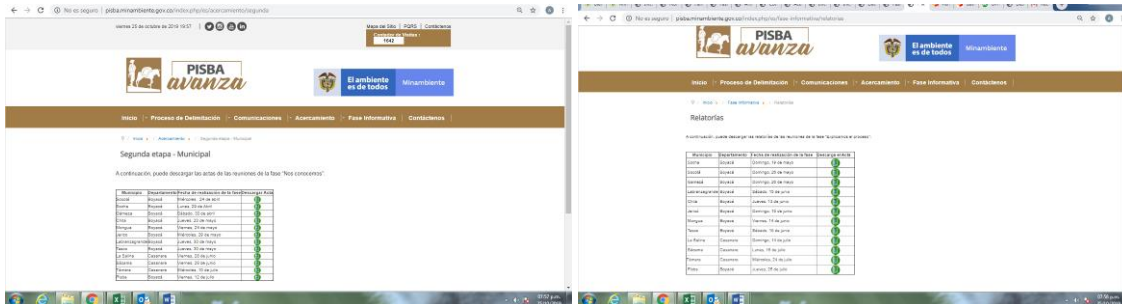


Imagen No. 6 Captura de pantalla donde se publicó las actas de la fase de acercamiento y actas de los espacios de la fase informativa para consulta y descarga

Fuente: <http://pisba.minambiente.gov.co/index.php/es/acercamiento/segunda>

## 2.2 Medios de contacto

Actualmente la comunidad en general, así como las personas interesadas en el proceso de delimitación del páramo de Pisba pueden contactarse con este Ministerio para que se le responda dudas e inquietudes sobre el proceso a través de tres medios:

- a. Página web “Pisba Avanza” a través del formulario de la pestaña “contáctenos”



Imagen No. 7 Formulario de contacto "Pisbaavanza"

Fuente: <http://pisba.minambiente.gov.co/index.php/es/escribenos>

- b. Enviando un correo electrónico a la dirección [Pisbaavanza@minambiente.gov.co](mailto:Pisbaavanza@minambiente.gov.co), o
- c. A través de peticiones radicadas en medio físico en la ventanilla de correspondencia de esta cartera ministerial o al correo electrónico [servicioalciudadano@minambiente.gov.co](mailto:servicioalciudadano@minambiente.gov.co)



### 3. RUTA METODOLÓGICA

Durante el mes de julio se desarrollaron los últimos espacios municipales de la fase de acercamiento e informativa.

#### 3.1 Fase 0: Acercamiento o “Nos conocemos”

##### 3.1.1 Espacios municipales

A la fecha de este informe, se ha adelantado la Fase de Acercamiento o “Nos acercamos” en los doce (12) municipios que se traslapan con el área de referencia del páramo de Pisba.

Tabla No. 1 Fechas de realización de los espacios de la fase de acercamiento en los municipios que se traslapan con el área de referencia del páramo de Pisba

Municipio	Departamento	Fecha de realización de la fase
Socotá	Boyacá	Miércoles, 24 de abril
Socha	Boyacá	Lunes, 29 de Abril
Gámeza	Boyacá	Sábado, 30 de abril
Chita	Boyacá	Jueves, 23 de mayo
Mongua	Boyacá	Viernes, 24 de mayo
Jerico	Boyacá	Miércoles, 29 de mayo
Labranzagrande	Boyacá	jueves, 30 de mayo
Tasco	Boyacá	Jueves, 30 de mayo
La Salina	Casanare	Viernes, 28 de junio
Sácama	Casanare	Viernes, 28 de junio
Tamara	Casanare	Miércoles, 10 de julio
Pisba	Boyacá	Viernes, 12 de julio
TOTAL	12 municipios	

En el mes de julio, se finalizó la fase de acercamiento con los espacios desarrollados en los municipios de Tamará en el departamento de Casanare y Pisba del departamento de Boyacá.



### 3.1.1.1 Aprestamiento y Convocatoria

Para dar cumplimiento a los objetivos de la fase de acercamiento se realizaron las siguientes actividades:

1. Se acordaron fechas iniciales para adelantar los espacios de acercamiento en los municipios de Tamara - Casanare y Pisba- Boyacá mediante contacto vía telefónica con los personeros, alcaldes municipales o delegados de los mencionados municipios.

Las fechas acordadas fueron:

- La Salina- Casanare: julio 10 de 2019
- Sácama- Casanare. julio 12 de 2019

2. Con el fin de reconfirmar las fechas acordadas con los municipios, se envió al alcalde y personero municipal de cada municipio, correo electrónico confirmando las fechas (Anexo No. 5. Correo electrónico confirmando fechas y apoyo de convocatoria), y solicitando además a los entes territoriales y al personero apoyo con la identificación, convocatoria de líderes, presidentes de junta de acción comunal y actores interesados en el proceso.
3. Sumando a lo anterior se adelantó contacto telefónico para solicitar el apoyo del ente territorial para el proceso de convocatoria, de dos formas: la primera solicitando el apoyo del personero para la convocatoria de los presidentes de JACs y de los líderes principales del territorio; y la segunda, solicitando el listado de los principales líderes para realizar la convocatoria directamente desde el MADS.
4. Diseño, impresión y entrega de afiche con alusión a fase de Acercamiento o “Nos conocemos” así como la impresión tamaño afiche de las fases del proceso participativo.

### 3.1.1.2 Desarrollo de las reuniones

En este apartado se presentará el desarrollo de las reuniones correspondientes a la fase de acercamiento, partiendo de la contextualización del lugar en que se desarrollaron las actividades, el número de asistentes, el número de intervenciones realizadas por parte de la comunidad, los temas de las intervenciones, por último se presentaran elementos importantes que fueron identificados a partir de las intervenciones, estos son diferentes para cada reunión, ya que responden a dinámicas propias de cada espacio y a un contexto local.

#### 3.1.1.2.1 Pisba- Boyacá

La reunión se desarrolló el 25 de julio en el área urbana del municipio en las instalaciones de la alcaldía de municipal con delegados de dicha entidad y la Personera Municipal, no se contó con la presencia de más funcionarios, ya que según ellos no tenían la disponibilidad de tiempo en el momento de la reunión. La profesional del Ministerio que lidero el espacio, explico el objetivo de la reunión, describió el contexto normativo y el fallo de acción de Tutela proferido por el Tribunal Administrativo de Boyacá, explicando el ¿por



qué? y el ¿para qué? de la delimitación en el marco de un proceso participativo, profundizando sobre las fases del mismo. (Anexo No. 6. Relatoría fase informativa Pisba – Boyacá).

### **Puntos claves de la reunión**

Con el funcionario de la Secretaria de Planeacion y con el apoyo de un mapa con división veredal del municipio identificaron los nombres de las veredas que se traslapan con el área de referencia del páramo de Pisba, así mismo se realizaron los acuerdos logísticos para el desarrollo de la reunión de la fase informativa, se estableció el lugar, el día y la respectiva convocatoria.

#### **3.1.1.2.2. Támara - Casanare:**

La reunión se realizó el 24 de julio en la Alcaldía Municipal de Támara, este acercamiento se desarrolló en el marco de la reunión de ASOJUNTAS, que se venía desarrollando en el Municipio en la fecha de la visita, esto permitió que los presidentes de juntas de acción comunal conocieran el proceso de delimitación, se contó con la participación de 17 asistentes entre presidentes de Juntas Acción Comunal, funcionarios de la Alcaldía Municipal, representante del Ejército y Policía Nacional. (Anexo No. 7. Relatoría fase informativa Támara – Casanare).

Esta reunión se inició con la presentación del proceso de delimitación, se realizó una breve contextualización sobre lo que se ha venido desarrollando, se presentaron las fases a desarrollar y los puntos a concertar y que serán transversales en todo el proceso.

En el marco se hizo referencia a los siguientes temas:

- Es necesario que para el proceso de delimitación se tome el tiempo prudencial.
- ¿Qué pasara con los predios que no tienen títulos?
- ¿De qué forma vamos a contribuir en la conservación?

### **Puntos claves de la reunión**

En el espacio, se identificó que la comunidad asocia el proceso de delimitación con la expropiación de los terrenos y con la entrega del páramo a empresas multinacionales. Surgieron ciertos interrogantes sobre los permisos para la explotación petrolera y sobre la duración del proceso de delimitación.



Imagen No. 8 Espacio fase de acercamiento municipio de Támara - Casnare

### 3.1.2 Resultados espacios municipales:

A partir de estas jornadas de trabajo con las comunidades de los municipios mencionados se obtuvieron los siguientes resultados:

### 3.1.3 Conclusiones y solicitudes

En los espacios de acercamiento desarrollados en el mes de julio se identificaron inquietudes recurrentes relacionadas con la titulación de predios y sobre la duración del proceso de delimitación. Fechas para la fase informativa o “explicamos el proceso”

En las siguientes tablas se presenta la fecha, hora y lugar acordadas para adelantar la fase de información o “explicamos el proceso” así como el número aproximado de personas a asistir a los espacios de acuerdo con lo informado por la comunidad.

Tabla No. 2 Resultados de planeación colectiva jornada "Nos conocemos", fase de información municipio de Pisba- Boyacá

<b>Pisba</b>	
<b>Fecha</b>	Jueves 25 de julio
<b>Lugar</b>	Recinto del Concejo Municipal
<b>Número de asistentes esperados</b>	40 personas
<b>Horario de la jornada de trabajo</b>	9:00 am



Tabla No. 3 Resultados de planeación colectiva jornada “Nos conocemos”, fase de información municipio de Támara- Casanare

Támara	
Fecha	Miércoles 24 de julio
Lugar	Salón de reuniones de la Alcaldía
Número de asistentes esperados	50 personas
Horario de la jornada de trabajo	10:00 am

### 3.1.3.1 Listas de asistencia

Es necesario precisar, que en los municipios donde se adelantaron los espacios de la fase de acercamiento durante el mes de julio, los asistentes a la reunión firmaron las listas de asistencia, sin embargo, encontramos que en estos espacios hay asistentes que no firman por prevención o desconfianza a la hora de suministrar sus datos. (Anexo No .8. Listas de asistencia espacio fase de acercamiento).

### 3.1.3.2 Entrega de material para convocatoria fase informativa

Aprovechando los espacios de la fase de acercamiento se entregaron las piezas comunicativas (en formato afiche y volante, imagen No. 9), donde se presenta el objetivo de la fase informativa y la fecha, hora y lugar acordado para la realización de este espacio, a los actores claves como el personero municipal, concejales, líderes, presidentes de juntas de acción comunal o interesados en el tema, para apoyar la convocatoria a la fase informativa, publicarlos en lugares de fácil acceso a la comunidad o entregarlos a pobladores de la región.

Se dejó material divulgativo en puntos estratégicos del Municipio y con la comunidad para ser compartido en las veredas. (Anexo No. 9. Formato de entrega de material divulgativo en los municipios de Pisba y Támara y Anexo No. 10. Formato Punto de divulgación Támara – Casanare).





Imagen No. 9 Pieza comunicativa afiche convocatoria fase informativa o “explicamos el proceso”

### 3.1.3.3 Piezas comunicativas audiovisuales

Con el fin de fortalecer la convocatoria para la fase informativa cuando se realizaron los espacios de la fase de acercamiento se les solicitó a los participantes grabar un video o audio invitando a la comunidad lo anterior con el fin de generar apropiación del proceso por parte de las comunidades.

El material audiovisual fue editado y publicado en la página web “Pisba Avanza”, en redes sociales como Youtube, y se remitieron a la comunidad para su difusión por cadenas de WhatsApp, de igual manera los audios obtenidos una vez editados, fueron utilizados como cuñas radiales en las emisoras comunitarias de los municipios



Imagen No. 10 Captura de pantalla publicación de videos de invitación a la fase informativa en la página web “Pisba Avanza”

<http://pisba.minambiente.gov.co/index.php/11-pisba/201-convocatorias-1?lang=es-ES>



### 3.2 FASE 1: CONVOCATORIA AMPLIA, PÚBLICA Y ABIERTA DE ACTORES

Para la fase informativa de los municipios de La Salina, Sácama y Támara del departamento de Casanare y Pisba del departamento de Boyacá, se realizó la difusión de la información a través de los siguientes medios:

- a. Publicación de la fecha, hora y lugar en la página web “Pisba Avanza”.
- b. Publicación de videos cortos de personas de la comunidad invitando a los espacios de la fase informativa en la página web “Pisba Avanza”.
- c. Entrega al personero, presidentes de juntas de acción comunal, concejales y actores interesados en el tema de afiches y volantes de invitación a la fase informativa
- d. Cuñas radiales a través de la emisora de local.
- e. Utilización de redes sociales como el canal Youtube y WhatsApp.
- f. Los líderes, personas interesadas en el tema y los presidentes de las Juntas de acción comunal que asistieron a la fase informativo se comprometieron y adelantaron convocatoria voz a voz a través de llamadas telefónica o comunicando personalmente a las habitantes.

La articulación entre las entidades de orden nacional, local y la comunidad al adelantar la convocatoria por los medios arriba listados, se vio reflejada en la alta concurrencia y participación de la comunidad, alcanzando un total de aproximadamente 210 personas presentes en los espacios de la fase informativa en los municipios La Salina, Sácama y Támara del departamento de Casanare y Pisba del departamento de Boyacá.

sbaminambiente.gov.co/index.php/fase-informativa/cronograma1

**PISBA avanza**

El ambiente es de todos Minambiente

Inicio | Proceso de Delimitación | Comunicaciones | Acercamiento | Fase Informativa | Fase consulta | Contáctenos

Inicio / Fase Informativa / Cronograma

**Cronograma**

Calendario proceso participativo para la delimitación del páramo de Pisba

La participación de los habitantes del páramo e interesados en el proceso de delimitación es importante para seguir avanzando en el proceso. Lo invitamos a estar pendiente de nuestro calendario de convocatoria.

FASE INFORMATIVA "EXPLICAMOS EL PROCESO"			
Municipio	Fecha	Hora	Lugar
Socha	Domingo 19 de mayo	9:00 a.m.	Polideportivo Municipal
Chita	Jueves 23 de mayo	8:00 a.m.	Sala de juntas estación de policía
Socotá	Domingo 26 de mayo	8:00 a.m.	Colegio de Comeza Hoyada
Gámeza	Domingo 26 de mayo	10:00 a.m.	Plaza de mercado área urbana
Chita	Jueves 13 de junio	9:00 a.m.	Centro de integración ciudadana en el casco urbano
Mongua	Viernes 14 de junio	10:00 a.m.	Salón Cultural Área urbana
Labranzagrande	Sábado 15 de junio	10:00 a.m.	Escuela veredal de Suacia
Tasco	Sábado 15 de junio	8:00 a.m.	Salón cultural del área urbana del municipio
Jericó	Domingo 16 de junio	9:00 a.m.	Colegio la Playa vereda el Chircal
La Salina	Domingo 14 de julio	9:00 a.m.	Salón cultural del área urbana del municipio
Sácama	Lunes 15 de julio	9:00 a.m.	Centro de convivencia ciudadana área urbana del municipio
Támara	Miércoles 24 de julio	10:00 a.m.	Salón de Reuniones Alcaldía
Pisba	Jueves 25 de julio	9:00 a.m.	Recinto del Consejo Municipal

Imagen No. 11 Publicación de la fecha, hora y lugar del espacio de la fase informativa <http://pisba.minambiente.gov.co/index.php/es/fase-informativa/cronograma1>

### 3.3 FASE 2: INFORMACIÓN

Calle 37 No. 8 – 40 Bogotá, Colombia  
Conmutador (57-1) 3323400  
Fax: (57-1) 3323402

Código Postal 110311  
[correspondencia@minambiente.gov.co](mailto:correspondencia@minambiente.gov.co)  
@MinAmbienteCo



La fase informativa, tiene como objetivo brindar una aproximación a la educación ambiental con las comunidades, entendida desde la perspectiva de la conservación, el uso del páramo y las herramientas técnicas y metodológicas necesarias para el proceso de delimitación del ecosistema paramuno, en este orden de ideas y entendiendo que la difusión de información técnica y metodológica es un estado transversal y constante durante el trabajo con las comunidades.

Por tanto, esta fase consiste en difundir la información clara y oportuna para la participación de la comunidad y los actores interesados, de manera continua, estableciendo espacios con las comunidades en los que se pueda: *“Brindar la información técnica y procedimental necesaria acerca del proceso de delimitación del páramo de Pisba a la comunidad habitante del páramo y a la interesada en la delimitación, para que estos puedan adoptar una postura frente al mismo y ejercer su derecho a la participación de manera informada”*.

Para el cumplimiento de esta fase, se plantearon objetivos específicos que aportaron a dicho cumplimiento y unas actividades previas que permitieran el alistamiento de la información, las lecciones y el lenguaje adecuado para con las comunidades; a continuación, se presentan los objetivos socializados con los profesionales:

- Transmitir la información a la comunidad frente a los aspectos relevantes, relacionados con el proceso de delimitación del páramo de Pisba de forma clara, concisa y en lenguaje sencillo y de fácil apropiación.
- Explicar a la comunidad la normativa marco del proceso de delimitación de los ecosistemas de páramo y el fallo de tutela de primera y segunda instancia proferidos por el Juzgado Segundo Administrativo Oral del Circuito judicial de Duitama y el Tribunal Administrativo de Boyacá, respectivamente.
- Socializar y presentar la información técnica tenida en cuenta para el proceso de delimitación entendida como: proceso técnico de definición de área potencial del ecosistema de páramo (caso Pisba), estudios técnicos ambientales y socioeconómicos sobre las áreas potenciales de páramo.
- Resolver dudas e inquietudes de la comunidad mencionadas durante el espacio de acercamiento y la fase informativa.

### 3.3.1 Canales de información

#### 3.3.1.1 Minisitio “Pisba Avanza”

El minisitio web contiene la información relacionada con el proceso de delimitación del páramo de Pisba, de igual manera se ha adelantado la actualización a través de la publicación de información en el mes de junio en relación con los siguientes aspectos:

1. Publicación y actualización de las fechas de la fase de acercamiento - “Nos conocemos”.
2. Publicación y actualización de las fechas de la fase informativa - “Explicamos el proceso”.
3. Publicación de las actas y relatorías de los espacios de la fase de acercamiento e informativa de los municipios.
4. Publicación de videos de convocatoria

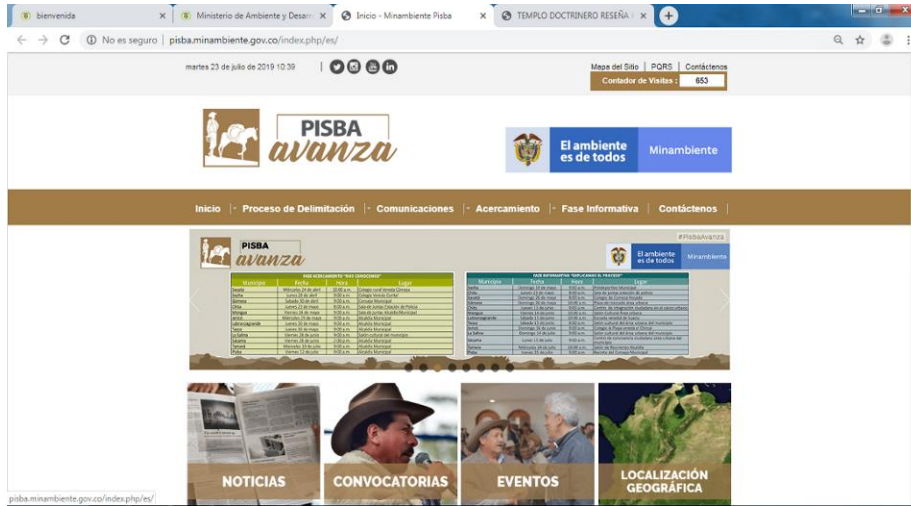


Imagen No. 12 Página Web "Pisba Avanza"  
<http://pisba.minambiente.gov.co/index.php/es/acercamiento/cronograma>



Imagen No. 13 Captura de pantalla publicación de actas de la fase de acercamiento  
<http://pisba.minambiente.gov.co/index.php/es/acercamiento/segunda>

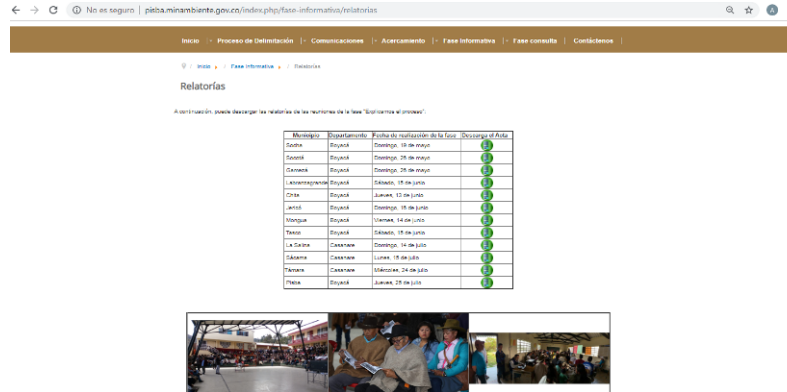


Imagen No. 14 Captura de pantalla publicación de las actas de relatoría de la fase informativa <http://pisba.minambiente.gov.co/index.php/es/fase-informativa/actas>

En el marco del fallo de tutela, se solicitó a las dependencias que administran la página web de cada uno de los municipios, con copia al alcalde y personero municipal, la solicitud de generar de un enlace que redireccionara, a la comunidad y actores interesados en el proceso de delimitación, a la página web del Ministerio de Ambiente y Desarrollo Sostenible, a la fecha se ha obtenido respuesta positiva de los siguientes municipios:

Tabla No. 4 Páginas municipales con enlace a minisitio Pisba Avanza

Municipio	Departamento	Creación de enlace
Gamezú	Boyacá	SI
Jericó	Boyacá	SI
Labranzagrande	Boyacá	SI
Mongua	Boyacá	SI
Socha	Boyacá	SI
La Salina	Casanare	SI
Sácama	Casanare	SI
Pisba	Boyacá	Si

Fuente: Minambiente- 2019

Teniendo en cuenta lo anterior, se cuenta a la fecha con la creación del enlace de la página web de siete de los doce municipios que se traslapan con el área de referencia del páramo de Pisba, de los cuales en el mes de julio el Municipio de Pisba - Boyacá crearon en enlace en la página web, ver imagen No. 10, lo cual contribuyen al fortalecimiento de la divulgación de los estudios y documentos de interés relacionados con el proceso de delimitación participativa del páramo de Pisba, así como a la convocatoria a los diferentes espacios que conforman las fases de participación.

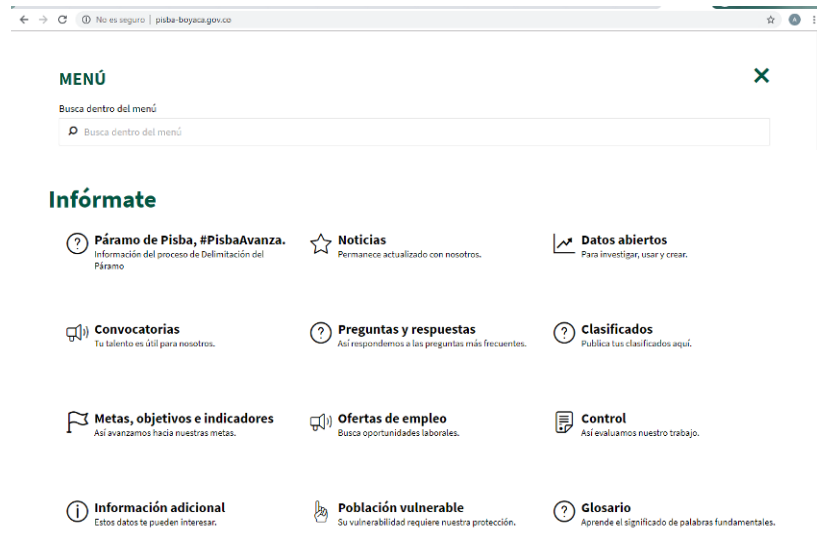


Imagen No. 15 Captura de pantalla enlace web en la página web del municipio de Pisba- Boyacá

Fuente: <http://www.pisba-boyaca.gov.co/menu/>

### 3.3.2 Aprestamiento y Convocatoria

Con el fin de coordinar y preparar la fase informativa, se adelantaron reuniones internas con los profesionales de las diferentes Direcciones y Oficinas Técnicas de este Ministerio para establecer, diseñar y generar los lineamientos para el adecuado desarrollo de los espacios de la fase informativa en cada uno de los municipios que se traslapan con el área de referencia del paramos de Pisba, obteniéndose los siguientes resultados:

- a. Divulgación y entrega a los profesionales que acompañan los espacios de la fase de acercamiento del libreto para la fase informativa usando como eslogan: **“Explicamos el proceso”**, el cual contiene un resumen de los fallos de sentencia relacionados con el proceso de delimitación del páramo de Pisba, los resultados del acercamiento previo, entrega de las fichas municipales con las características sociales, económicas y técnicas más relevantes, la estrategia de información de manera transversal en el proceso, dividida en dos fases: la presencial y la atendida desde el sitio web, en ella se consideran temas logísticos, acciones mínimas de preparación de la sesión, formas de organización del espacio, sugerencias sobre el lenguaje corporal y la actitud, sugerencias de apertura al espacio y otros temas a considerar, entre otros elementos importantes para que los tenga presente el grupo de profesionales que acompañen cada una de las sesiones de la fase informativa



- b. La elaboración de las fichas municipales con las características sociales, económicas y técnicas más relevantes.
- c. Impresión de las piezas comunicativas para publicar en el espacio donde se realice la fase informativa, como:
  - Afiche de “Derechos y deberes de la participación” donde se lista cada uno de los deberes y derechos de las personas que asisten para un desarrollo adecuado del espacio, así como las prohibiciones que existen por ley especialmente la relacionadas con proselitismo.
  - Afiche con el objetivo del espacio de la fase de información o “explicamos el proceso”.
  - Afiche con la explicación general de las fases del proceso participativo
  - Afiche con la explicación general de los seis temas ineludibles




Imagen No. 16 Piezas comunicativas fase informativa (Afiche de Deberes y Derechos)

- d. Impresión de los formatos para el soporte documental del espacio como. lista de personas que intervengan en el espacio y formato de recepción de información, los cuales se suman a los ya diseñados como el formato de acta y lista de asistencia
- e. Elaboración de presentación en PowerPoint relacionada con la fase informativa en la cual se presenta un contexto normativo el fallo de la tutela, entre otros temas relevantes.
- f. Elaboración de mapas municipales con el área de referencia del páramo y demás información relevante.



Adicional a los roles<sup>1</sup> designados, es necesario cubrir por parte de los profesionales de esta cartera ministerial, cualquier necesidad en temas técnicos y logísticos de la sesión, tales como: registro de asistentes, recepción de documentos entregados por la comunidad, elaboración del acta o relatoría del espacio)

En relación con la convocatoria, es importante señalar que ésta se adelantó utilizando diferentes medios de comunicación como la página web del Ministerio “Pisba Avanza” donde se publicó cada una de las fechas acordadas de la fase de acercamiento como informativa, redes sociales como WhatsApp o YouTube del ministerio así como de las autoridades ambientales, administrativas o gremios, la entrega de piezas impresas de convocatoria al personero municipal para ser entregadas a la comunidad o publicadas en áreas de alta concurrencia y de fácil acceso a la población, emisión de cuñas radiales, el apoyo de los personeros y alcaldes municipales y la comunidad a través del voz a voz.

Producto de esta convocatoria se logró una alta afluencia de personas a los espacios alcanzando aproximadamente un total de 210 personas.

Sumado a lo anterior, se informó sobre las fechas de los espacios de la fase informativa a las entidades de orden nacional (Minaminas, Minagricultura, Agencia de Desarrollo Rural, Agencia Nacional de Tierras y Agencia Nacional Minera, Instituto Humboldt y Parques Naturales Nacionales) y a entidades regionales (Corpoboyacá, Corporinoquia, Gobernación de Casanare y Gobernación de Boyacá) así como, a los entes de control (Procuraduría, Controlaría y Defensoría) allegando los datos de fecha, lugar y hora de los espacios a realizarse en el mes de julio y solicitando su acompañamiento a través de la delegación de profesionales a cada uno de los espacios (Anexo No.11. Soporte de información fechas de espacios de fase informativa y solicitud de acompañamiento).

De igual manera se enviaron a los alcaldes de los municipio de Támara, Sácama y La Salina del departamento de Casanare, y el municipio de Pisba del departamento de Boyacá, con copia al Personero Municipal, la Procuraduría General de la Nación y la Defensoría del Pueblo, comunicación por correo electrónico solicitando, que en el marco de las funciones establecidas en el artículo 91, literal b numerales 1, 2, literal e numeral 3 y 4 de la Ley 136 de 1994 y la Ley 1523 de 2012, se programara una sesión conjunta entre el Consejo Territorial de Gestión del Riesgo y de Seguridad Municipal, con el fin de coordinar la adecuada logística del espacio de la fase informativa. (Anexo No. 12. Solicitud Consejo Territorial de gestión del Riesgo).

### 3.3.3 Desarrollo de las sesiones

En el mes de julio se desarrollaron los espacios en los municipios de Támara, La Salina y Sácama del departamento de Casanare, y el municipio de Pisba del departamento de Boyacá; las relatorías de los espacios están publicadas en el minisitio de Pisba Avanza, y se destaca para el presente informe lo siguiente:

---

<sup>1</sup> Vocero principal, relator, moderador, social de apoyo, profesionales por cada dirección de acuerdo a los 6 temas relevantes, apoyo logístico y apoyo comunicaciones.





### 3.3.3.1 Pisba – Boyacá

Esta reunión se llevó a cabo en el Municipio de Pisba el día 25 julio, conto con una asistencia de 43 personas, entre ellas profesionales de Parques Nacionales Naturales de Colombia, la Secretaria Ambiental de la Gobernación de Boyacá, la Personera Municipal y el Secretario de Gobierno, quienes resaltaron la amplia convocatoria realizada desde la Alcaldía en articulación con las Juntas de Acción Comunal. (Anexo No. 13. Relatoría fase informativa del municipio de Pisba - Boyacá).

Se realizaron alrededor de 35 intervenciones por parte de la comunidad con participación de concejales, asociación de mujeres de Pisba y entes territoriales; en los temas a tratar fueron:

- Lineamientos de reconversión y sustitución
- El proceso del saneamiento predial
- La construcción de la vía denominada “ruta libertadora”
- El proceso de delimitación como afectación del campesinado
- ¿Qué predios quedan dentro del complejo de páramo de Pisba?

Fotografía No. 1 Desarrollo del espacio de la fase informativa en el municipio de Pisba - Boyacá





Fuente: Minambiente, 2019

Se finalizó el espacio con la firma de la relatoría por parte del vocero y el personero municipal del municipio de Pisba – Boyacá.

### **Puntos claves de la reunión**

En el espacio se identificó que la comunidad tiene organizaciones sociales importantes quienes destacaron la labor de la convocatoria realizada por la Personería del municipio, en cabeza de la señora Rosa Parra, quien informó se llamó llamar a los Presidentes de las Juntas de Acción Comunal de las veredas que se traslapan con el área de referencia del Páramo de Pisba ( Moniquira, Tobacá, jota, Miraflores y Pancota) sumándose el envío de la invitación.

La participación de la comunidad fue activa durante todo el desarrollo de la sesión y a través de la entrega de una propuesta escrita durante el espacio, igualmente, se evidencia un interés importante en el proceso de delimitación del páramo de Pisba.

En el espacio hizo presencia la procuradora Judicial Agraria, la señora Alicia Lopez Alfonso, quien adelanto diferentes intervenciones durante el desarrollo de la reunión sobre el programa de reconversión y sustitución de actividades agropecuarias de alto impacto, así como la de aclarar la importancia de que la comunidad radique ante la autoridad ambiental la denuncia en los casos que evidencien actividades que no estén acordes con la normativa ambiental.

Uno de los temas recurrentes, es la construcción de vías nuevas en las áreas que se traslapan con el área de referencia del páramo de Pisba, donde se evidencio tendencias muy marcadas a favor y en contra, por lo anterior los representantes de la gobernación de Boyacá se comprometieron a dar una respuesta a las inquietudes relacionadas con el tema en los espacios de la fase de consulta que se realice en el municipio.

#### **3.3.3.2 La Salina- Casanare**

Esta reunión se llevó a cabo en el Municipio de La Salina el día 14 Julio con una asistencia de 70 personas, se contó con la presencia de Corporinoquia, la Secretaria de Personería municipal, el Secretario General de Gobierno y presidentes de las Juntas de Acción Comunal. (Anexo No. 14. Relatoría fase informativa del municipio de La Salina - Casanare).

Se realizaron alrededor de 9 intervenciones por parte de la comunidad con participación de Representantes de la Asociación Nacional Campesina y entes territoriales; en los temas a tratar fueron:

- Lineamientos de reconversión y sustitución
- ¿Qué predios quedan dentro del complejo de páramo de Pisba?
- Como se van a manejar los fondos de agua
- El proceso de delimitación como cambia la vida del campesinado



Fotografía No. 2 Desarrollo del espacio de la fase informativa en el municipio de La Salina – Casanare.



Fuente: Minambiente, 2019

Se finalizó el espacio con la firma de la relatoría por parte del vocero y el personero municipal del municipio de La Salina – Casanare.

### **Puntos claves de la reunión**

En el espacio se identificó que la comunidad tiene asociaciones campesinas importantes, la comunidad está bien documentada frente al fallo de Tutela del Tribunal Administrativo de Boyacá, igualmente, se evidencia interés en el proceso de delimitación del páramo de Pisba.

### **3.3.3.3 Támara- Casanare**

Esta reunión se llevó a cabo en el Municipio de Támara el día 24 julio con una asistencia de 47 personas, se contó con la presencia de Corporinoquia, la Personera Municipal, el Secretario de Gobierno y presidentes de las Juntas de Acción Comunal. (Anexo No. 15. Relatoría fase informativa del municipio de Támara - Casanare).



Se realizaron alrededor de 16 intervenciones por parte de la comunidad, de organizaciones sociales y entes territoriales; en los temas a tratar fueron:

- ¿Qué pasara con los campesinos que se encuentran dentro de la delimitación?
- Es necesario brindarle más información a los campesinos para que puedan cuidar el páramo.
- ¿Qué garantías tienen los campesinos para no intervenir las áreas que nunca se han intervenido?
- ¿Por qué se está haciendo esta delimitación?

**Fotografía No. 3 Desarrollo del espacio de la fase informativa en el municipio de Támara – Casanare.**



Fuente: Minambiente, 2019

Se finalizó el espacio con la firma de la relatoría por parte del vocero y el personero municipal del municipio de Támara – Casanare.



### Puntos claves de la reunión

En el espacio se identificó que la comunidad tiene asociaciones campesinas importantes y se evidencia un interés importante en el proceso de delimitación del páramo de Pisba.

#### 3.3.3.1 Sácama – Casanare

Esta reunión se llevó a cabo en el Municipio de Sácama el día 15 julio, con una asistencia de 60 personas, se contó con la presencia de Corporinoquia, el Personero Municipal, el Secretario de Gobierno y presidentes de las Juntas de Acción Comunal. (Anexo No. 16. Relatoría fase informativa del municipio de Sámara - Casanare).

Se realizaron alrededor de 14 intervenciones por parte de la comunidad, de organizaciones sociales y entes territoriales; en los temas a tratar fueron:

- El Ministerio de Agricultura debe traer programas para pequeños agricultores que viven en el páramo.
- Lineamientos de reconversión y sustitución
- El proceso del saneamiento predial
- ¿Qué alternativas tienen los campesinos ante las prohibiciones?
- ¿Van a haber incentivos para las personas que conserven?

Fotografía No. 4 Desarrollo del espacio de la fase informativa en el municipio de Sácama – Casanare.



Fuente: Minambiente, 2019

Se finalizó el espacio con la firma de la relatoría por parte del vocero y el personero municipal del municipio de Sácama – Casanare.



### **Puntos claves de la reunión**

En el espacio se identificó que la comunidad tiene asociaciones campesinas importantes, igualmente, se evidencia un interés importante en el proceso de delimitación del páramo de Pisba.

#### **3.3.4 Resultados espacios municipales**

##### **3.3.4.1 Conclusiones**

En los espacios de la fase informativa realizados en los municipios del departamento de Boyacá y Casanare se manifestó de forma reiterada por parte de la mayoría de los asistentes, que es necesario ampliar la convocatoria con el objetivo de vincular más integrantes de la comunidad al proceso.

Es importante resaltar, que las inquietudes mencionadas por cada una de las personas que intervino en el espacio con relación al proceso de delimitación del páramo de Pisba fueron resueltas por los profesionales técnicos de este ministerio y los delegados de los entes de orden nacional y regional que acompañaron cada una de las sesiones de acuerdo con el tema (Anexo No. 17. Relatoría fase informativa del municipio de Sámara - Casanare).

En este sentido se destaca que los temas recurrentes manifestados por los asistentes en los espacios de la fase informativa están relacionados con las actividades económicas prohibidas en el área de páramo, la formalización de las tierras, el PNN de Pisba, las actividades de bajo impacto y la solicitud del acompañamiento de las demás instituciones de orden nacional.

Sumado a lo anterior, este Ministerio distribuyó entre los asistentes de cada uno de los espacios piezas comunicativas enmarcadas en la revisión de procesos metodológicos comunitarios y en los que se usaron lenguajes coloquiales cercanos a la cotidianidad de las comunidades e informó que la fase de información es transversal a todo el proceso.

##### **3.3.4.2 Acompañamiento entidades de orden nacional, regional y local**

Como se mencionó en las actividades de aprestamiento de la fase de información se invitaron a entes de orden nacional, regional, local y entes de control con el fin de solicitar su acompañamiento en los diferentes espacios realizados en el municipio de Pisba del departamento de Boyacá y La Salina, Támara y Sacama del departamento de Casanare los cuales se resumen en la siguiente tabla (Anexo No. 18. Lista de asistencia de los municipios de Pisba, Támara, La Salina y Sacama).



Tabla No. 5 Lista de entidades de orden Nacional, regional y entes de control acompañando

Nombre de la entidad convocada	Pisba	La Salina	Tamara	Sácama
Minagricultura				
ANT				
ADR				
Minminas	x	X		
ANM	x	X		
PNN	X			
Corpoboyacá	x			
Corporinoquia	NA	X	X	X
Gobernación de Boyacá	x	NA	NA	NA
Gobernación de Casanare	NA			
Alcaldía del municipio	x	x	x	X
Personería municipal	X	X	X	X
Procuraduría	X			
Defensoría				

Fuente: Minambiente, 2019

#### 4. Otras Actuaciones

Este Ministerio de acuerdo a la planeación para el cumplimiento de la sentencia, radicado ante su despacho el 20 de septiembre del año en curso, estableció la actividad denominada "Informes de seguimiento", en el cual señala dos clasificaciones: informe bimensual y final.

El primer informe bimensual, de acuerdo al cronograma, debe presentarse en el mes de octubre, con las actividades realizadas en los meses de septiembre y octubre, por lo tanto, seguiremos presentando los informes de forma bimensual, a menos, que el Despacho de forma razonada no lo considere viable.

Elaboró

Johanna Ruiz /a partir de los insumos suministrados por las diferentes áreas técnicas: , Of. Comunicaciones y SEP

Revisó:

Vanessa Cortes/ Antonio José Gómez / Emilio Rodríguez



## LISTA DE ANEXOS

- Anexo No. 1. Listados de asistencia reuniones interinstitucionales
- Anexo No. 2 Listados de asistencia reuniones internas
- Anexo No. 3. Estrategia de participación ajustada
- Anexo No. 4. Estrategia de comunicaciones ajustada
- Anexo No. 5. Correo electrónico confirmando fechas y apoyo de convocatoria
- Anexo No. 6. Relatoría fase informativa Pisba – Boyacá
- Anexo No. 7. Relatoría fase informativa Támara – Casanare
- Anexo No. 8. Listas de asistencia espacio fase de acercamiento
- Anexo No. 9. Formato de entrega de material divulgativo en los municipios de Pisba y Támara
- Anexo No. 10. Formato Punto de divulgación Támara – Casanare
- Anexo No. 11. Soporte de información fechas de espacios de fase informativa y solicitud de acompañamiento.
- Anexo No. 12. Solicitud Consejo Territorial de gestión del Riesgo
- Anexo No. 13. Relatoría fase informativa del municipio de Pisba – Boyacá
- Anexo No. 14. Relatoría fase informativa del municipio de La Salina – Casanare
- Anexo No. 15. Relatoría fase informativa del municipio de Támara – Casanare
- Anexo No. 16. Relatoría fase informativa del municipio de Sámaca – Casanare
- Anexo No. 17. Lista de asistencia de los municipios de Pisba, Támara, La Salina y Sácama